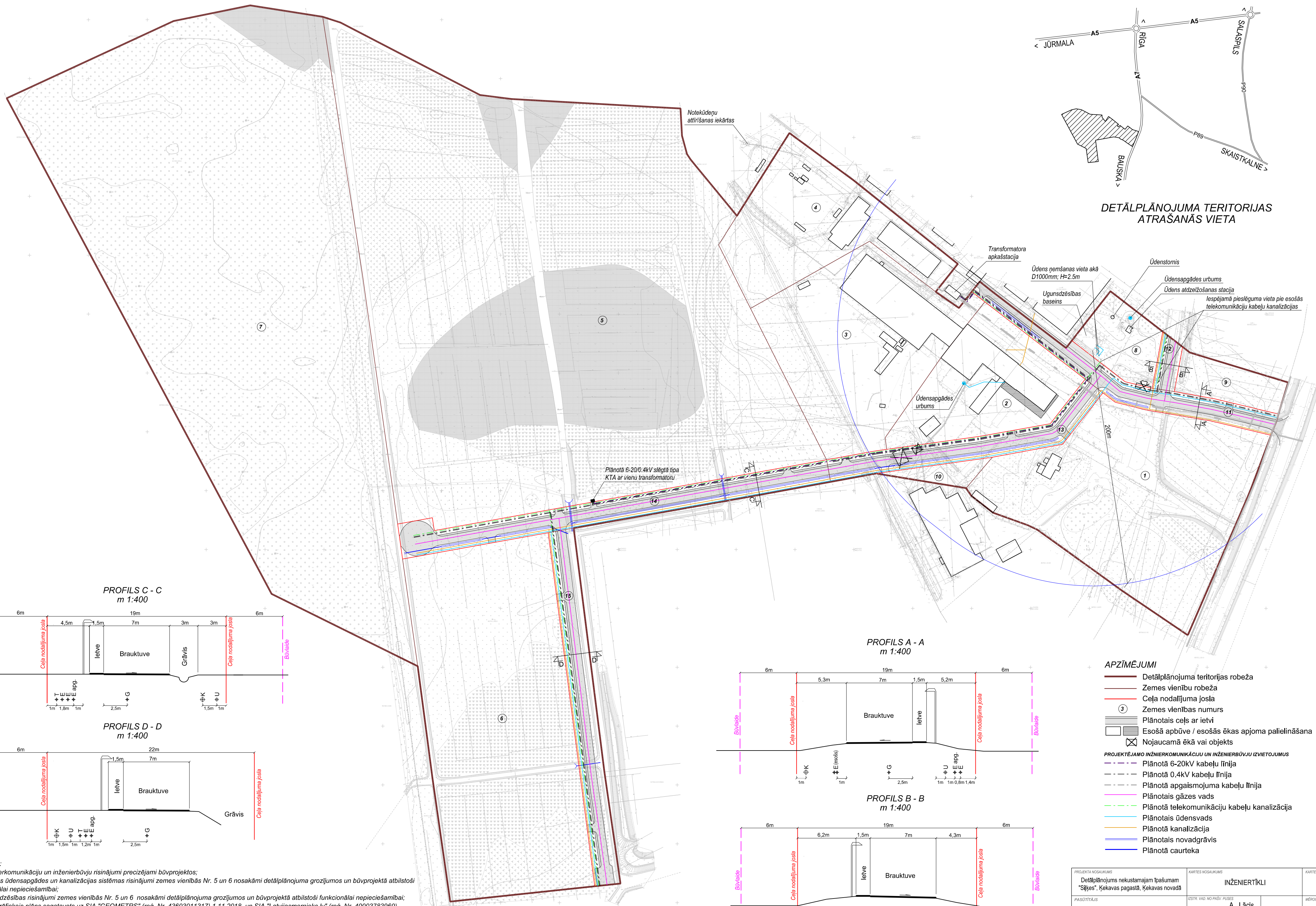
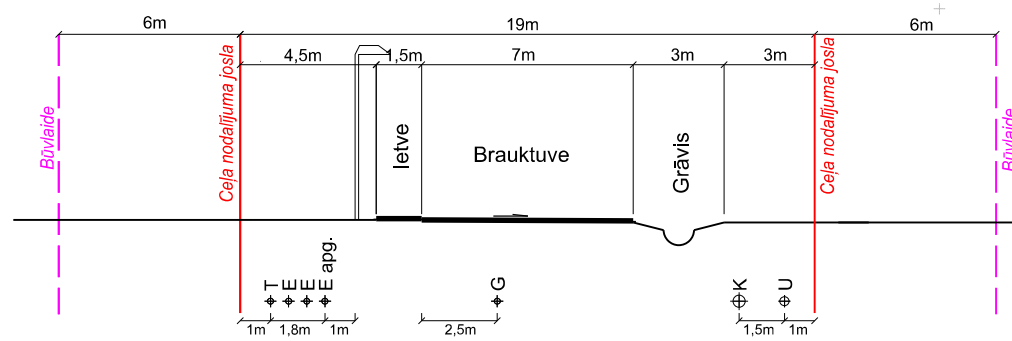


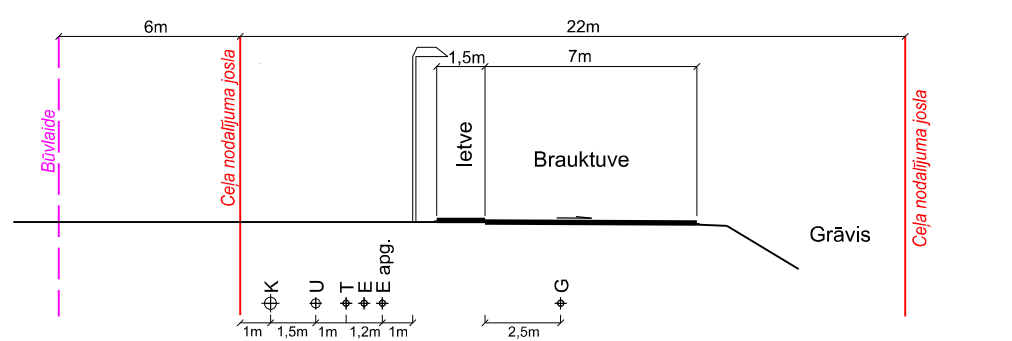
DETĀLPLĀNOJUMA TERITORIJAS  
ATRAŠANĀS VIETA



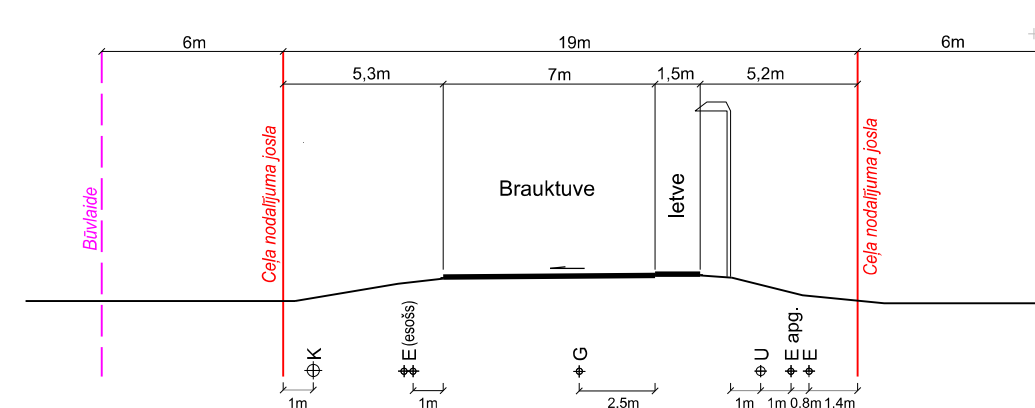
PROFILS C - C  
m 1:400



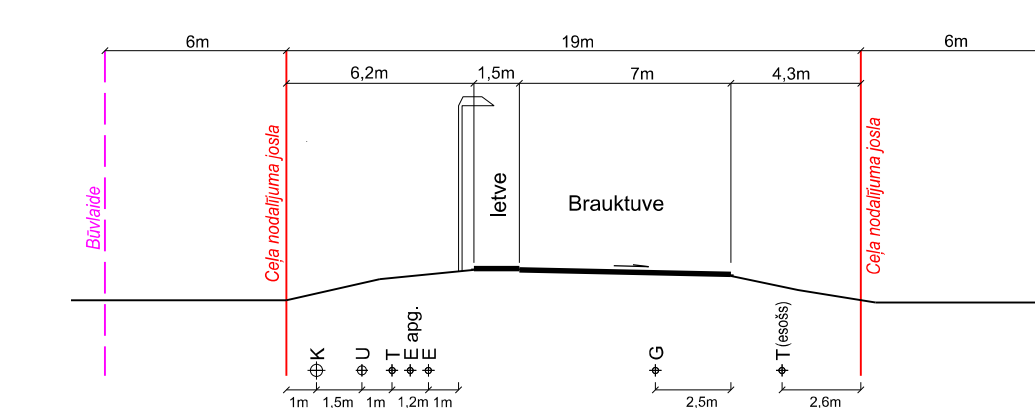
PROFILS D - D  
m 1:400



PROFILS A - A  
m 1:400



PROFILS B - B  
m 1:400



APZĪMĒJUMI

- Detālplānojuma teritorijas robeža
  - Zemes vienību robeža
  - Ceļa nodalījuma josla
  - ③ Zemes vienības numurs
  - Plānotais cels ar ietvi
  - Esošā apbūve / esošās ēkas apjoma palielināšana
  - ⊗ Nojaukamā ēkā vai objekts
- PROJEKTĒJAMO INŽINIERKOMUNIKĀCIJU UN INŽINIERBŪVJU IZVIETOJUMS
- Plānotā 6-20kV kabelu līnija
  - Plānotā 0.4kV kabelu līnija
  - Plānotā apgaismojuma kabelu līnija
  - Plānotais gāzes vads
  - Plānotā telekomunikāciju kabelu kanalizācija
  - Plānotais ūdensvads
  - Plānotā kanalizācija
  - Plānotais novadgrāvis
  - Plānotā caurteka

Piezīmes:

- 1) Inženierkomunikāciju un inženierbūvju risinājumi precizējami būvprojektos;
- 2) Lokālās ūdensapgādes un kanalizācijas sistēmas risinājumi zemes vienībās Nr. 5 un 6 nosakāmi detālplānojuma grozījumos un būvprojektā atbilstoši funkcionālai nepieciešamībai;
- 3) Ugunsdzēsības risinājumi zemes vienībās Nr. 5 un 6 nosakāmi detālplānojuma grozījumos un būvprojektā atbilstoši funkcionālai nepieciešamībai;
- 4) Topogrāfiskais plāns sagatavots uz SIA "GEOMETRS" (reģ. Nr. 43603011317) 1.11.2018. un SIA "Latvijasmērnieks.lv" (reģ. Nr. 40003783960) 03.06.2019. veiktā uzmērījuma plāna M 1:500 Latvijas normālā augstumu sistēmā (LAS-2000,5), koordinātu sistēma LKS 92;
- 5) 2) SIA "GEOMETRS" topogrāfiskais plāns 12.12.2018. ievadīts pašvaldības ADTI datu bāzē. Uzmērījums 8070 TP 188917, SIA "Latvijasmērnieks.lv" topogrāfiskais plāns 03.07.2019. ievadīts pašvaldības ADTI datu bāzē. Uzmērījums 8070 TP 182004.
- 6) Mēroga koeficients 0.999604.

PROJEKTA NOSAUKUMS Detālplānojums nekustamajam īpašumam "Sīļķes", Ķekavas pagastā, Ķekavas novads	KARTES NOSAUKUMS INŽENIERTĪKLI	KARTE NR. 3
PASŪTĪTĀJS SIA Mobaco	IZSTR. VAD. NO PASŪV. PUSĒS A. Lācis	MĒROGS 1:2000
IZSTRĀDĀTĀJS PLANOSANAS EKSPERTI	IZSTRĀDĀJĀJA P. Grants	DATUMS 05.11.2019.