INŽENIERKOMUNIKĀCIJU IZVIETOJUMA SHĒMA

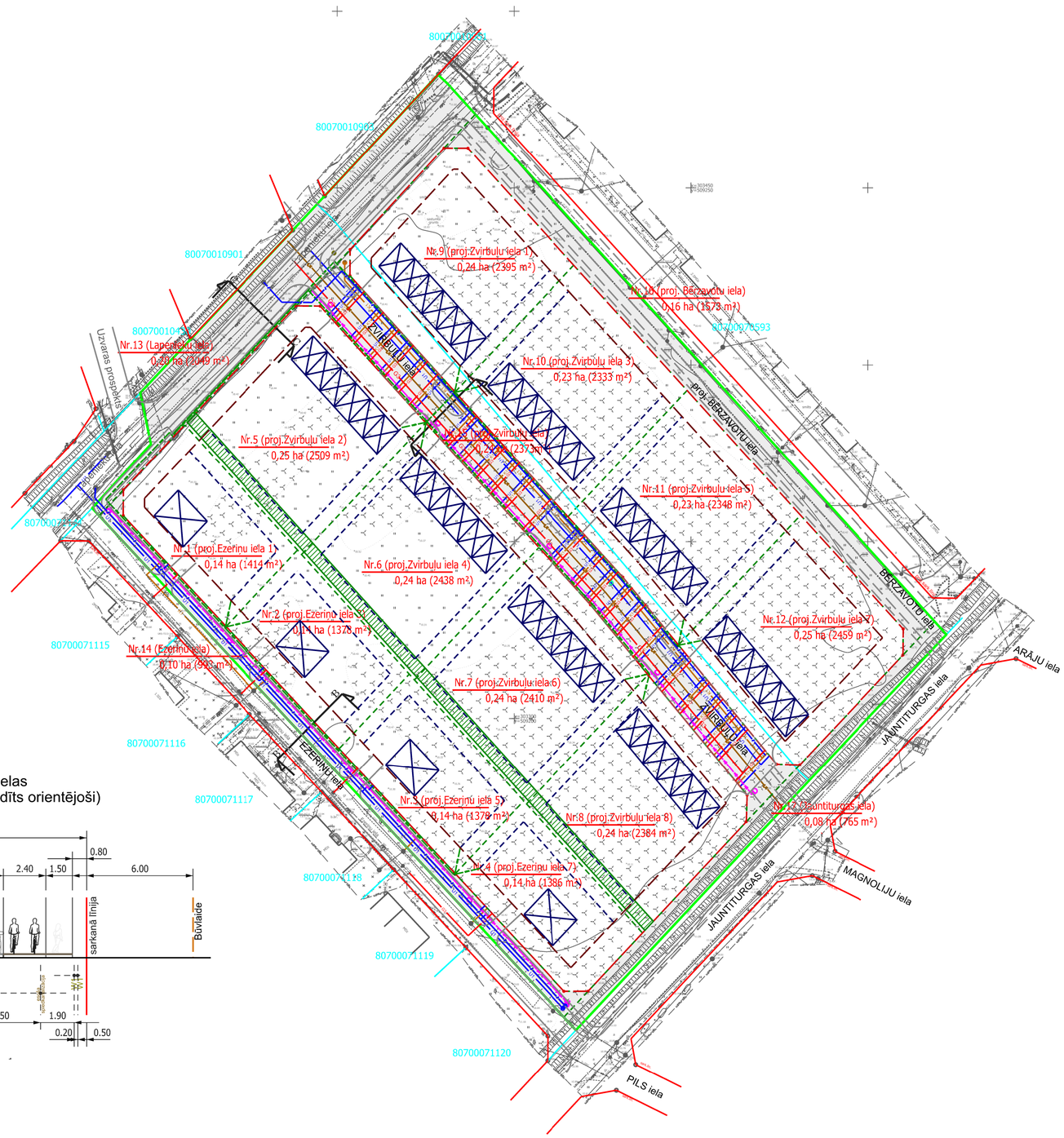

APZĪMĒJUMI	NOSAUKUMS
	Detālplānojuma robeža
	Zemesgabala robeža
	Plānotā zemesgabala robeža
80700010901	Kadastra apzīmējums
Nr.10 (proj.Zvirbuļu iela 3) 0,23 ha (2333 m²)	Zemesgabala numurs plānā (plānotā adrese) un plānotā platība
JDzD1	Jauktas dzīvojamās un darījumu apbūves teritorija
TL	Satiksmes infrastruktūras objektu teritorija
	Pašvaldības projektētās ielu sarkanās līnijas (atbilstoši Ķekavas novada Ķekavas pagasta teritorijas plānojumam 2009.-2021.gadam)
	Detālplānojuma risinājumos noteiktās Ielu sarkanās līnijas ar lūzumpunktiem
	Būvlaide
	Apbūves līnija
	Transporta koridors ugunsdzēsības un/vai glābšanas tehnikai
	Plānotais apbūves izvietojums (izvietojums precizējams turpmākajā projektēšanas gaitā)
	Plānotā ielu infrastruktūra- norādīta orientējoši, precizējama tehniskajos projektos/būvprojektā
	Ielas teritorija ar nepieciešamo infrastruktūru
	Perspektīvais ielu apgaismojums (izvietojums precizējams turpmākajā projektēšanas gaitā)
G3	Plānotais gāzes vads (izvietojums precizējams turpmākajā projektēšanas gaitā)
	Plānotie elektroapgādes tīkli (izvietojums precizējams turpmākajā projektēšanas gaitā)
U1	Plānotais ūdensvads (izvietojums precizējams turpmākajā projektēšanas gaitā)
K1	Plānotie sadzīves kanalizācijas tīkli (precizējami turpmākajā projektēšanas gaitā)
	Plānotā lietus kanalizācija (izvietojums precizējams turpmākajā projektēšanas gaitā)
	Plānotie elektronisko sakaru tīkli (izvietojums precizējams turpmākajā projektēšanas gaitā)

PIEZĪMES:

1. Visiem inženierkomunikāciju pieslēgumiem izstrādājami tehniskie projekti saskaņā ar institūciju izsniegtajiem tehniskajiem noteikumiem.
2. Plānoto inženierkomunikāciju izvietojums precizējams turpmākajā projektēšanas gaitā.
3. Pēc inženierkomunikāciju izbūves komunikācijām nosakāmas aizsargjoslas saskaņā ar Aizsargjoslu likumu.
4. Ielas sķērsprofilus iespējams precizēt turpmākajā projektēšanas gaitā.

Projektējamās Zvirbuļu ielas šķērsprofils A - A (norādīts orientējoši)

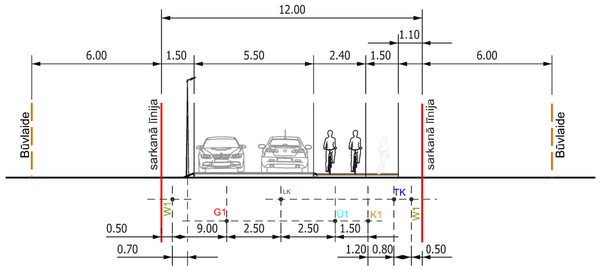

Projektējamās Ezeriņu ielas šķērsprofils B - B (norādīts orientējoši)

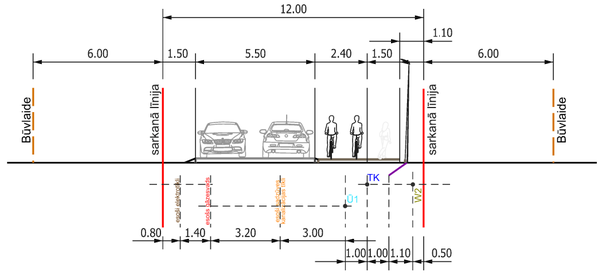

Lapenieku ielas šķērsprofils C- C (norādīts orientējoši)

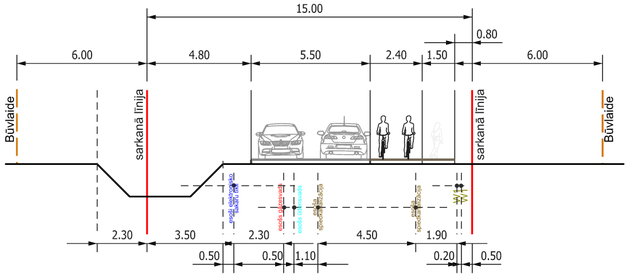

PIEZĪMES:

1. LKS-92 TM koordinātu sistēma, mēroga koeficients 0.999601
2. Latvijas normālo augstumu sistēma (LAS-2000,5)

8.Darbnīca	SIA "8.Darbnīca", reģ.nr.40103480281 Lauku iela 35-69, Jūrmala, LV-2016, +371 26439223 iveta.puuke@gmail.com		
Vadītāja	I.Pūķe		2.021.
Arhitekte	I.Pabērza		2.021.
Plānotāja	L.Magdeburgere		2.021.

Objekts: DETĀLPLĀNOJUMS nekustamajiem īpašumiem "ZVIRBUĻI" un "ZVIRBUĻI - 1", Lapeniekos, Ķekavas pagastā, Ķekavas novadā

Lapas nosaukums: INŽENIRKOMUNIKĀCIJU IZVIETOJUMA SHĒMA

Grafiskā daļa sagatavota mērogā 1:500; izdrukas mērogs M 1:1000

Lapas nr.3 | Lapu skaits 5

Līgums Nr.01-08/2020