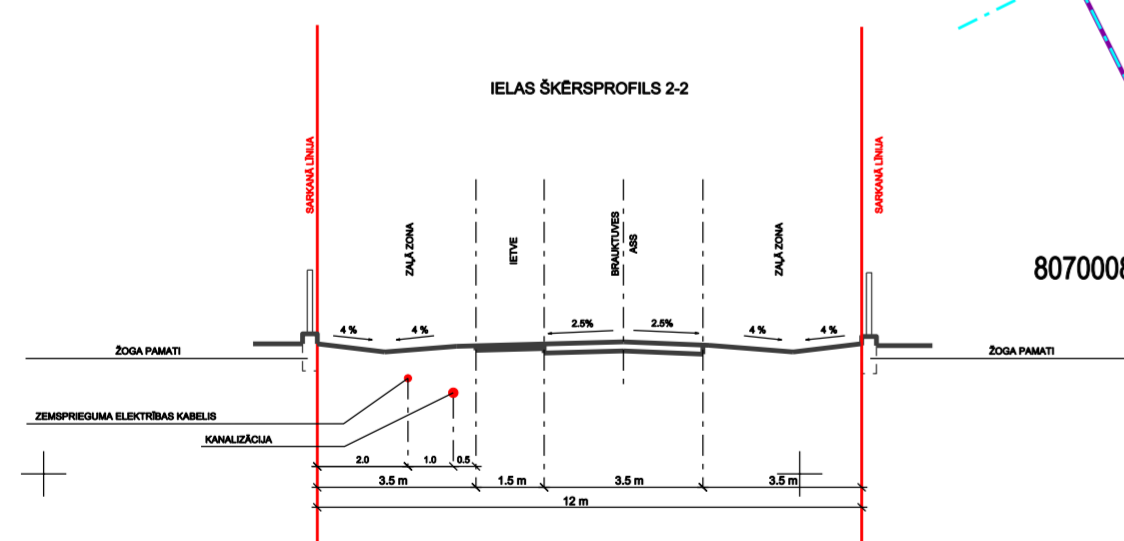
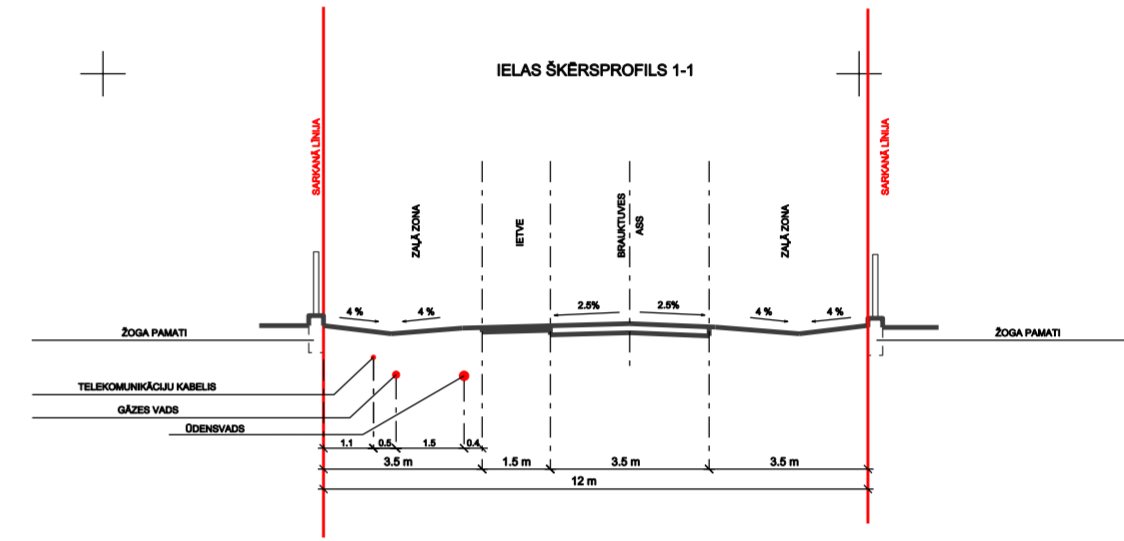
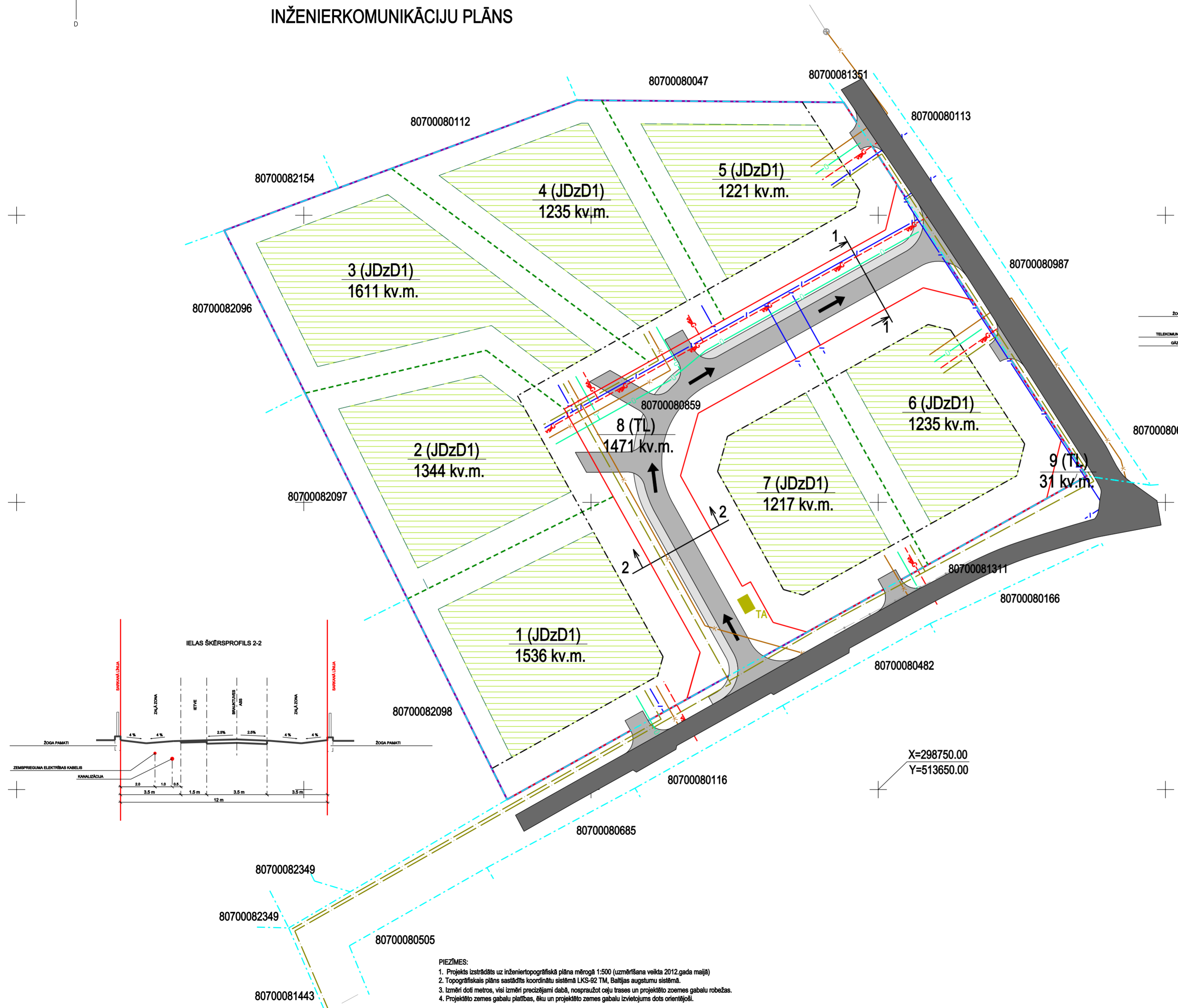


**DETALPLĀNOJUMS NEKUSTAMAJAM ĪPAŠUMAM "VIDZEMNIEKI",  
Ķekavā, Ķekavas pagstā, Ķekavas novadā, kad.apz. 8070 008 0859**

**INŽENIERKOMUNIKĀCIJU PLĀNS**



- APZĪMĒJUMI:**
- 80700080859 zemes vienības kadastra apzīmējums
  - (dashed blue) — uzmrīta zemes vienības robežlīnija
  - (dashed green) — plānotās zemes vienības robežas
  - (dashed purple) — detalplānojuma robeža
  - (solid red) — sarkanās līnijas
  - (dashed black) — būvalaide
  - (solid black) — apbūves līnija
  - 1 (JDzD1) 1536 kv.m. plānotās zemes vienības numurs, izmantošanas veids un platība
  - ▨ (hatched) apbūves iespējams laukums
  - ▨ (solid grey) pašvaldības iela
  - ▨ (darker solid grey) plānotais ceļš (vienvirziena)
  - ▨ (lighter solid grey) gājēju ietve
  - autotransporta kustības virziens
  - (dashed yellow) — proj. zemsprieguma elektrības kabelis
  - (dashed orange) — proj. ūdensvads
  - (dashed blue) — proj. paštesces kanalizācija
  - (dashed red) — proj. telefonkabeļu kanalizācija
  - (dashed purple) — proj. gāzes vads
  - TA perspektīvā transformatora apakštacijai vieta

**PIEZĪMES:**  
 1. Projekts izstrādāts uz inženiertopogrāfiskā plāna mērogā 1:500 (uzmērīšana veikta 2012.gada maijā)  
 2. Topogrāfiskais plāns sastādīts koordinātu sistēmā LKS-92 TM, Baltijas augstumu sistēmā.  
 3. Izmēri doti metros, visi izmēri precīzjami dabā, nospraucot ceļu trases un projektēto zemes gabalu robežas.  
 4. Projektēto zemes gabalu platības, ūku un projektēto zemes gabalu izvēlojums dots orientējoši.

X=298750.00  
Y=513650.00

PROJEKTS	<b>DETALPLĀNOJUMS</b> nekustamajam īpašumam "Vidzemnieki", Ķekava, Ķekavas pagsts, Ķekavas novads, kad.apz. 8070 008 0859				
KARTES NOSAUKUMS	INŽENIERKOMUNIKĀCIJU PLĀNS				
IZSTRĀDĀTĀJA TERITORIJAS PLĀNOTĀJA	Andra Valaine	07.2012.	MĒROGS M 1:500	LAPA 4	LAPAS 7