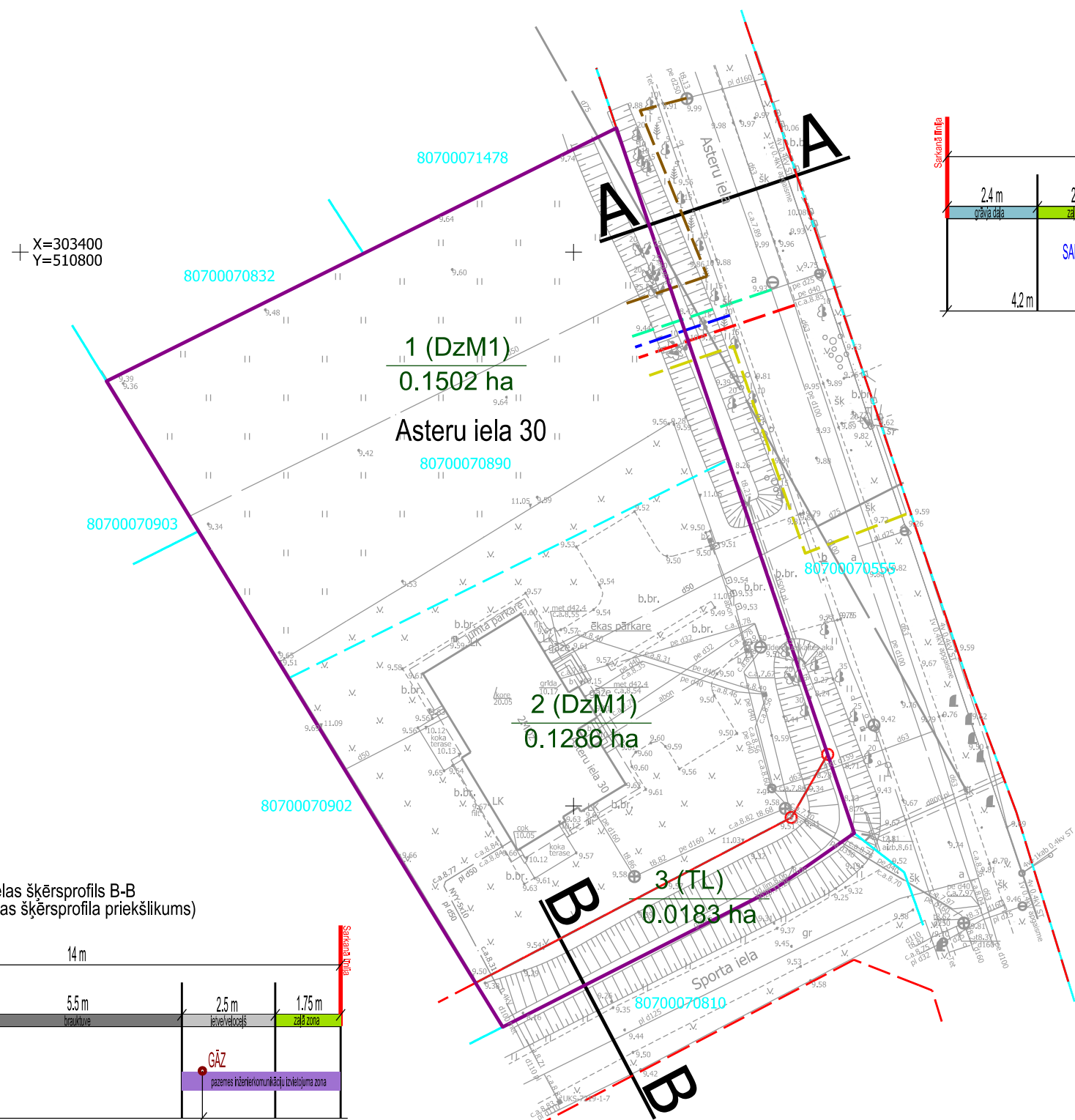
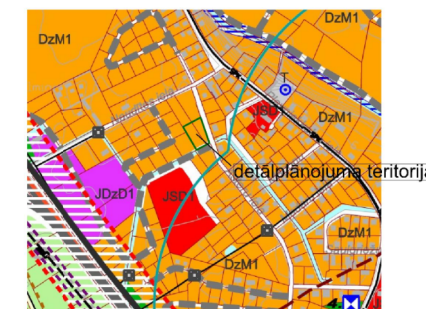


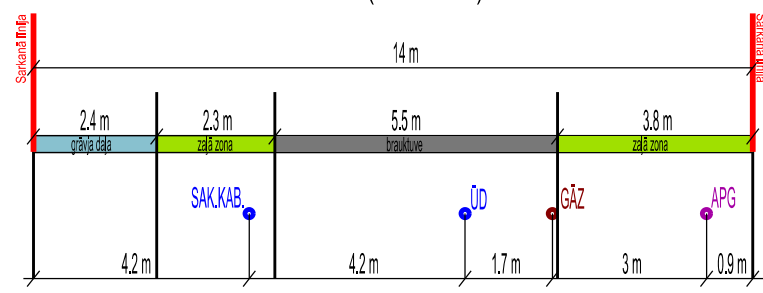
Detālplānojums zemes vienībai Asteru ielā 30, Katlakalnā, Ķekavas pagastā,
Ķekavas novadā, kadastra apzīmējums 8070 007 0890

INŽENIERKOMUNIKĀCIJU PLĀNS

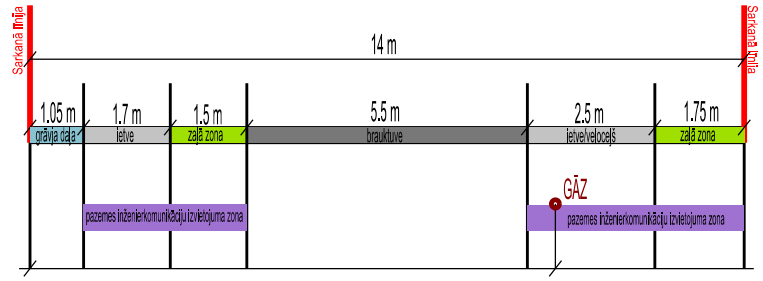
Teritorijas novietojuma shēma



Ielas šķērsgriezums A-A
(Asteru iela)



Ielas šķērsgriezums B-B
(Sporta ielas šķērsgriezuma priekšlikums)



APZĪMĒJUMI:

- 80700070890 zemes vienības kadastra apzīmējums
- Asteru iela 30 zemes vienības adrese
- zemes vienības robežlīnija
- detālplānojuma robeža
- sarkanā līnija un tās pagriezienu robežpunkts
- - - projektētā sarkanā līnija
- - - plānotā zemes vienības robeža
- 1 (DzM1) plānotās zemes vienības kārtas numurs, funkcionālais zonējums un platība
- 0.1502 ha plānotās ūdensvads
- plānotās kanalizācijas spiedvads
- plānotais elektrisko tīklu kabelis
- plānotais gāzesvads
- plānotais elektronisko sakaru kabelis

PIEZĪMES:
 1. Projekts izstrādāts uz augstas detalizācijas topogrāfiskā plāna mērogā 1:500 (uzmērīšana veikta 2021.gada 14.janvārī, SIA "Rīgas ģeodēzists") pamatnes
 2. Topogrāfiskais plāns sastādīts Latvijas normālo augstumu sistēmā epochā 2000,5 (LAS-2000,5).
 3. Nekustamā īpašuma kadastra kartes dati uz 05.01.2021.

DETALPLĀNOJUMS
 nekustamajam īpašumam Asteru ielā 30, Katlakalnā, Ķekavas pagastā,
 Ķekavas novadā, kadastra apzīmējums 8070 007 0890

PLĀNA NOSAUKUMS	INŽENIERKOMUNIKĀCIJU PLĀNS				
KARTOGRĀFE/ TERITORIJAS PLĀNOTĀJA		A.Valaine	03.2021.	MĒROGS 1:500	LAPA 3
TERITORIJAS PLĀNOTĀJA		L.Beila			LAPAS 5