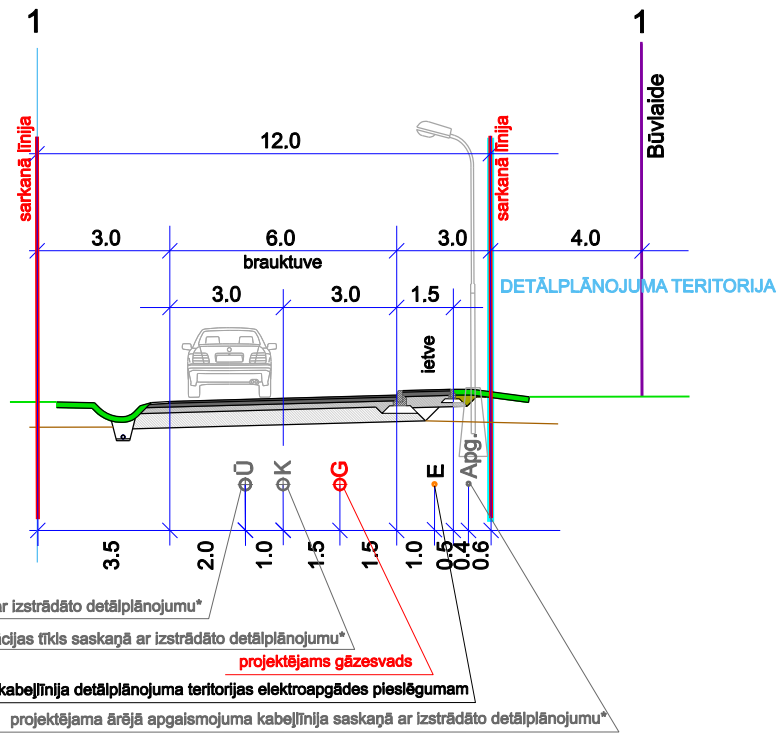


ORIENTĒJOŠS IELAS ŠĶĒRSPROFILS



projektējams ūdensvads saskaņā ar izstrādāto detālplānojumu*
 projektējams sadzīves kanalizācijas tīkls saskaņā ar izstrādāto detālplānojumu*
 projektējama 0,4 kv elektroapgādes kabelīnija detālplānojuma teritorijas elektroapgādes pieslēgumam
 projektējama ārējā apgaismojuma kabelīnija saskaņā ar izstrādāto detālplānojumu*

APZĪMĒJUMI:

- DETĀLPLĀNOJUMA ROBEŽA
- ESOŠĀ ZEMES VIENĪBAS ROBEŽA
- PROJEKTĒJAMĀ BŪVLAIDES LĪNIJA
- PROJEKTĒJAMĀ APBŪVES LĪNIJA
- ESOŠĀ SARKANĀ LĪNIJA
- PROJEKTĒJAMĀ SARKANĀ LĪNIJA/
SARKANO LĪNIJU PAGRIEZIENA PUNKTS
- LIKVIDĒJAMA SARKANĀ LĪNIJA
- LIKVIDĒJAMA AIZSARGJOSLA GAR AUTOCEĻU
- AIZSARGJOSLA AP ĢEODZĪSKĀ TĪKLA PUNKTU
- ESOŠS ŪDENSVADS
- PROJEKTĒJAMS ŪDENSVADS SASKAŅĀ AR IZSTRĀDĀTO DETĀLPLĀNOJUMU*
- PROJEKTĒJAMS ŪDENSVADA IEVADS DETĀLPLĀNOJUMA TERITORIJĀ
- ESOŠS SADZĪVES KANALIZĀCIJAS SPIEDVADS
- PROJEKTĒJAMI SADZĪVES KANALIZĀCIJAS TĪKLI SASKAŅĀ AR IZSTRĀDĀTO DETĀLPLĀNOJUMU*
- PROJEKTĒJAMS SADZĪVES NOTEKŪDĒŅU TĪKLA IEVADS DETĀLPLĀNOJUMA TERITORIJĀ
- PROJEKTĒJAMS VIDĒJSPIEDIENA GĀZESVADS SASKAŅĀ AR IZSTRĀDĀTO DETĀLPLĀNOJUMU*
- PROJEKTĒJAMS VIDĒJSPIEDIENA GĀZESVADS
- PROJEKTĒJAMA LIETUSŪDENS KANALIZĀCIJA SASKAŅĀ AR IZSTRĀDĀTO DETĀLPLĀNOJUMU*
- PROJEKTĒJAMS LIETUS ŪDENS KANALIZĀCIJAS IEVADS DETĀLPLĀNOJUMA TERITORIJĀ
- PROJEKTĒJAMA SAKARU KANALIZĀCIJA SASKAŅĀ AR IZSTRĀDĀTO DETĀLPLĀNOJUMU*
- PROJEKTĒJAMS SAKARU KANALIZĀCIJAS IEVADS DETĀLPLĀNOJUMA TERITORIJĀ
- ESOŠĀ 0,4 KV KABELĻLĪNIJA
- ESOŠĀ 20 KV KABELĻLĪNIJA
- PROJEKTĒJAMA 20 KV ELEKTROAPGĀDES KABELĻLĪNIJA SASKAŅĀ AR IZSTRĀDĀTO DETĀLPLĀNOJUMU*
- PROJEKTĒJAMA 0,4 KV ELEKTROAPGĀDES KABELĻLĪNIJA SASKAŅĀ AR IZSTRĀDĀTO DETĀLPLĀNOJUMU*
- PROJEKTĒJAMA 0,4 KV ELEKTROAPGĀDES KABELĻLĪNIJA DETĀLPLĀNOJUMA TERITORIJAI/ SADALNE
- PROJEKTĒJAMA ĀRĒJĀ APGAISMOJUMA KABELĻLĪNIJA UN APGAISMOJUMA STABI SASKAŅĀ AR IZSTRĀDĀTO DETĀLPLĀNOJUMU*
- PROJEKTĒJAMĀS GĀJĒJU IETVES SASKAŅĀ AR IZSTRĀDĀTO DETĀLPLĀNOJUMU*
- PROJEKTĒJAMĀS IELAS SASKAŅĀ AR IZSTRĀDĀTO DETĀLPLĀNOJUMU*
- PROJEKTĒJAMĀ IEBRAUKTUVE

1 JDzD1
 PROJEKTĒJAMĀS ZEMES VIENĪBAS KĀRTAS NUMURS
 PROJEKTĒJAMĀS ZEMES VIENĪBAS FUNKCIONĀLAIS ZONĒJUMS


GRAFISKĀS DAĻAS PIEZĪMES:

- Sarkanās līnijas attēlotas saskaņā ar Ķekavas novada domes izsniegtiem materiāliem.
- Topogrāfiskais plāns ārpus detālplānojuma teritorijas attēlots saskaņā ar ADTI. Datu siāni atstāti pēc nepieciešamības un kalpo tikai kā uzskaites materiāls.

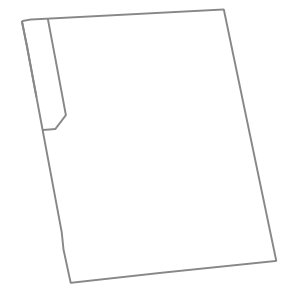
PIEZĪMES:

- PIEKĻŪŠANA DETĀLPLĀNOJUMA TERITORIJAI NODROŠINĀMA SASKAŅĀ AR IZSTRĀDĀTO DETĀLPLĀNOJUMU NEKUSTAMAJIEM ĪPAŠUMIEM "MELNALKŠŅI", "VAIRUMBĀZE", "AKMENSKALNI", "VIRSKALNI", "ZĀLAISKALNS", "PRIEZUKALNI", "DETĀLPLĀNOJUMS APSTIPRINĀTS AR ĶEKAVAS NOVADA DOMES 2018. GADA 17. MAIJA SEDES LĒMUMU Nr.19 (protokols Nr.11).
- INŽENIERKOMUNIKĀCIJU IZVIETOJUMS ATTĒLOTS SASKAŅĀ AR IZSTRĀDĀTO DETĀLPLĀNOJUMU NEKUSTAMAJIEM ĪPAŠUMIEM "MELNALKŠŅI", "VAIRUMBĀZE", "AKMENSKALNI", "VIRSKALNI", "ZĀLAISKALNS", "PRIEZUKALNI", "DETĀLPLĀNOJUMS APSTIPRINĀTS AR ĶEKAVAS NOVADA DOMES 2018. GADA 17. MAIJA SEDES LĒMUMU Nr.19 (protokols Nr.11).

ZEMES VIENĪBAS SHĒMA PIRMS PROJEKTA



ZEMES VIENĪBAS SHĒMA PĒC PROJEKTA



PROJEKTS:
 DETĀLPLĀNOJUMS NEKUSTAMAJAM ĪPAŠUMAM "MUIŽNIEKI-1", KATLAKALNĀ, ĶEKAVAS PAGASTĀ, ĶEKAVAS NOVADĀ (KAD. NR. 80700010020)

PASŪTĪTĀJS:
 SIA "ESTERA HOLDING"

IZSTRĀDĀTĀJS:
REGIONĀLIE PROJEKTI
 SIA "Reģionālie projekti"
 Rūpniecības iela 32b-501
 Latvija, Rīga, LV 1045
 Tālrunis: +371 67320809
 birojs@rp.lv

	Datums	Pārskats
Projekta vadītājs	T.Skuja	
Grafisko daļu izstrādātāja	I.Narbutis	

INŽENIERKOMUNIKĀCIJU PLĀNS
 GRAFISKĀ DAĻA IZSTRĀDĀTA MĒROGĀ 1:500
 IZDRUKĀS MĒROGĀ 1:1000

LAPA 3
 LAPAS 4