

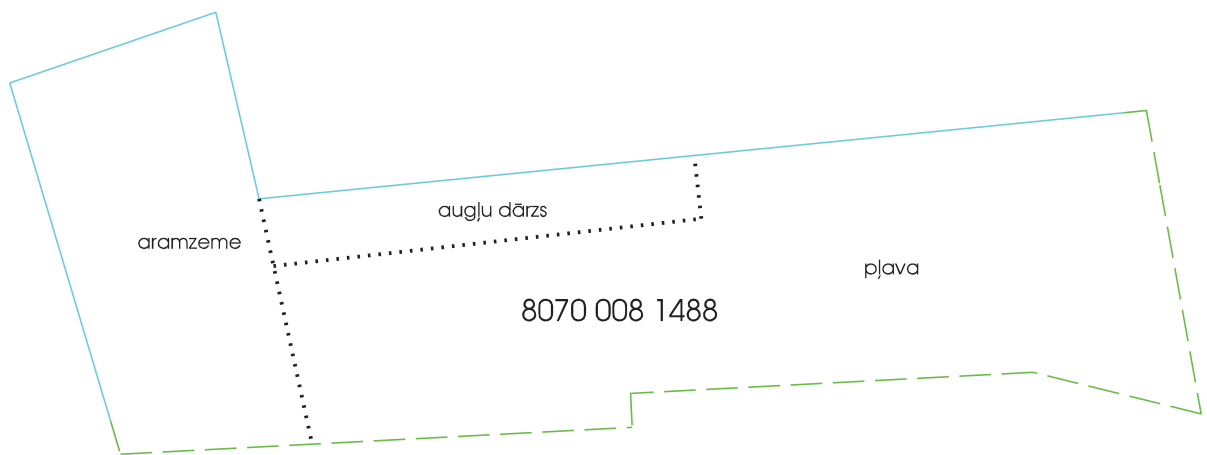
II DAĻA

GRAFISKIE MATERIĀLI

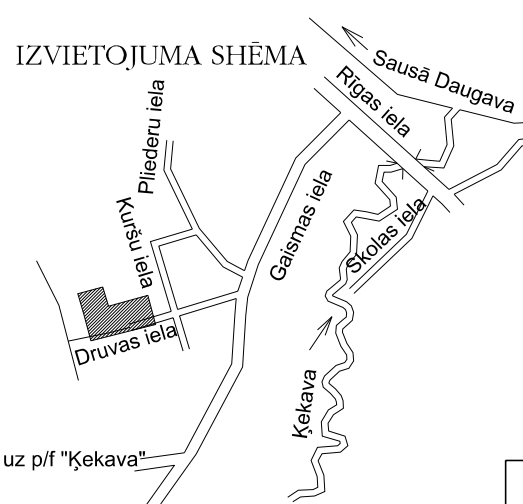
ATRAŠANĀS VIETA



Teritorijas pašreizējā izmantošana
Zemes vienības kadastra apzīmējums: 8070 008 1488



IZKOPĒJUMA FRAGMENTS NO TERITORIJAS PLĀNOJUMA



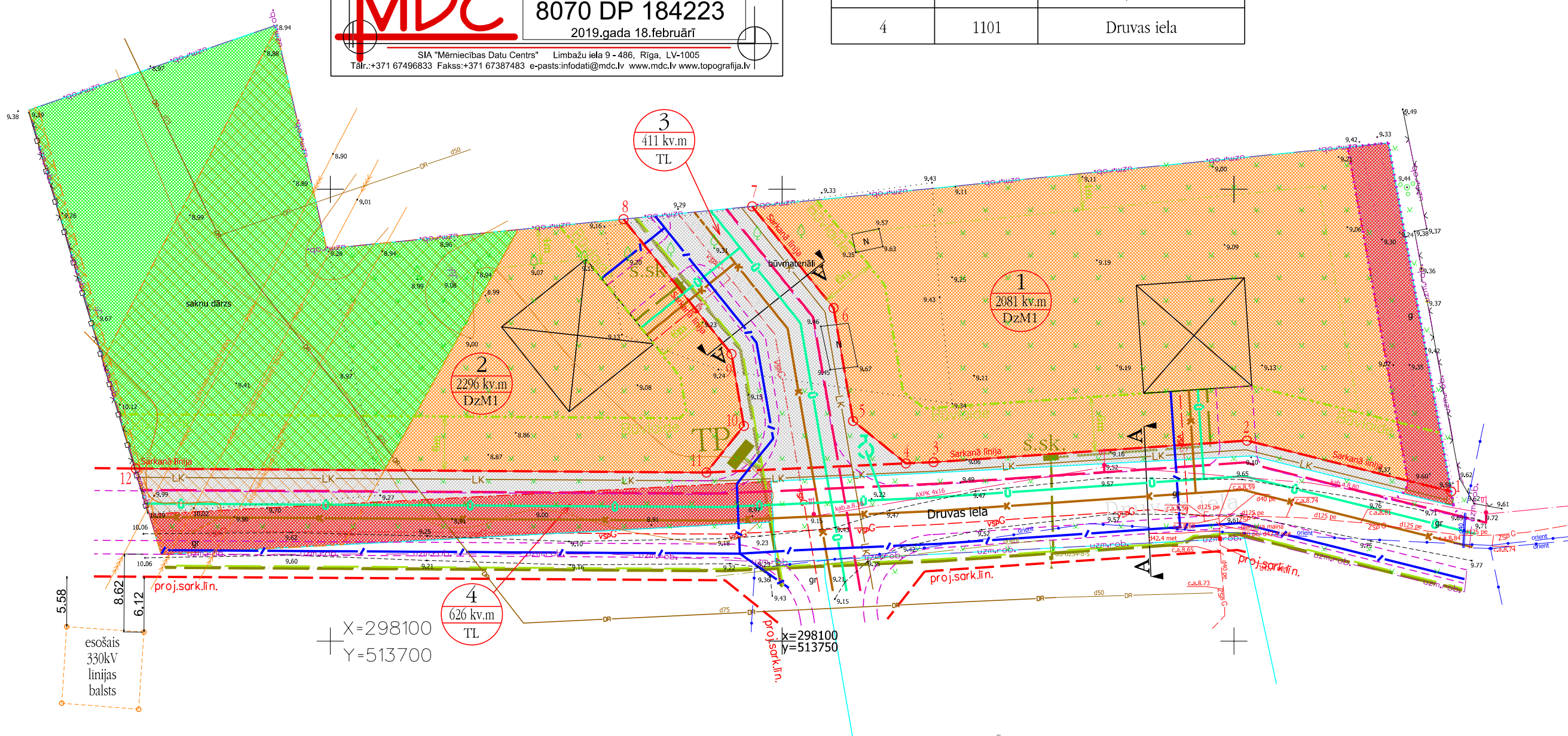
SARKANO LĪNIJU LŪZUMPUNKTU KOORDINĀTAS LKS 92 TM

Nr.	X	Y
1	298116.551	513824.044
2	298122.187	513801.451
3	298119.800	513766.748
4	298119.661	513763.695
5	298124.360	513757.850
6	298136.860	513755.692
7	298148.111	513746.684
8	298146.693	513732.446
9	298131.773	513744.393
10	298123.810	513745.768
11	298118.655	513741.623
12	298119.104	513678.450

NEKUSTAMĀ ĪPAŠUMA LIETOŠANAS MĒRĶI UN ADRESĀCIJA

Parceles Nr.	NĪLM kods	Adrese
1	0601	Druvas iela 8
2	0600	Rijas iela 1
3	1101	Rijas iela
4	1101	Druvas iela

MDC
 Dati ievadīti pašvaldības ADTI datu bāzē.
 Uzmērījums reģistrēts ar Nr. **8070 DP 184223**
 2019.gada 18.februārī
 SIA "Mēriecības Datu Centrs" Limbažu iela 9-486, Rīga, LV-1005
 Tālrunis: +371 67496833 Fakss: +371 67387483 e-pasts: infodati@mdc.lv www.mdc.lv www.topografija.lv



PIEZĪMES:

1. DETĀLPLĀNOJUMA IZSTRĀDES ROBEŽA ATBILST NEKUSTAMĀ ĪPAŠUMA "AINAS" (Kad.Nr.8070 008 1488) ROBEŽAM 0.5410 ha PLATĪBĀ.
2. PLĀNOTĀS APBŪVES UN PIEBRAUKTUVJU IZVIETOJUMS VAR TIKT MAINĪTS IZSTRĀDĀJOT KATRA ATSEVIŠKĀ APBŪVES GABALA BŪVPROJEKTU.

APZĪMĒJUMI

	esoša zemes gabala robeža		esošais servitūta ceļš
	projektēto zemes gabalu robeža		Mazstāvu dzīvojamās apbves teritorijas (DzM1)
	projektētā sarkanā līnija, lūzumpunktu Nr.		Satiksmes infrastruktūras objektu teritorija (TL)
	būvlaide		Parku un rekreācijas teritorija (ZA1)
	apbūves līnija		elektrolīnijas aizsargjosla
	ielas, trotuāra mala		
	esoša elektrisko tīklu līnija		
	plānotās parcelas numurs parcelas platība zemes izmantošanas veids		
	plānotā apbūve (izvietojums rekomendējošs)		

Izstrādātajam projektam PIEKRĪTU

Izstrādātājs: SIA "G-BERGS" reģ. Nr. 43603020112 Tel: 26525799; e-pasts: g-bergs@inbox.lv		TERITORIJAS PLĀNOTĀS (ATĻAUTĀS) IZMANTOŠANAS PLĀNS Mērogs 1 : 500	
Direktors	J.Grandsbergs	Pasūtītājs:	proj. stad. 3.lapa
Proj. vad.	J.Grandsbergs		DP
Projektētājs	K.Priedols	Ķekavas pagasts Ķekavas novads "AINAS" (kad.Nr. 8070 008 1488) Zemes ierīkotāja Sertifikāts - Sērija BA Nr.74, izdots 15.11.2010. derīgs līdz 14.11.2020.	

PRIEKŠLIKUMS PARCEĻU ADRESĀCIJAI

Pēc detālplānojuma apstiprināšanas piešķirt adreses:

Projektētās zemes vienības		
Parceles Nr.	Platība ha	Nosaukums (adrese)
1	0.2081	Druvas iela 8 , Ķekava, Ķekavas pagasts, Ķekavas novads
2	0.2406	Rijas iela 1 , Ķekava, Ķekavas pagasts, Ķekavas novads
3	0.0411	Rijas iela , Ķekava, Ķekavas pagasts, Ķekavas novads
4	0.0516	Druvas iela , Ķekava, Ķekavas pagasts, Ķekavas novads

SIA „G-Bergs”
direktors



J. Grandsbergs

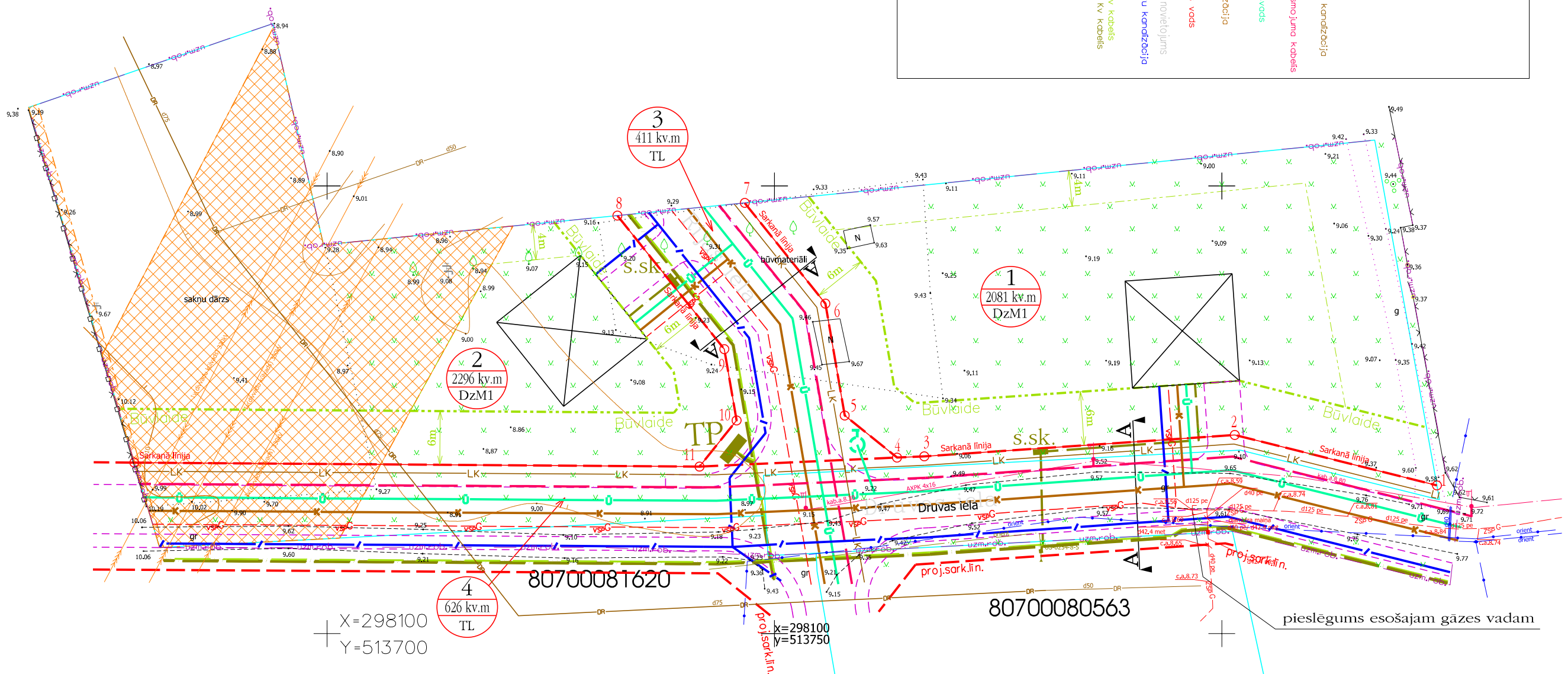
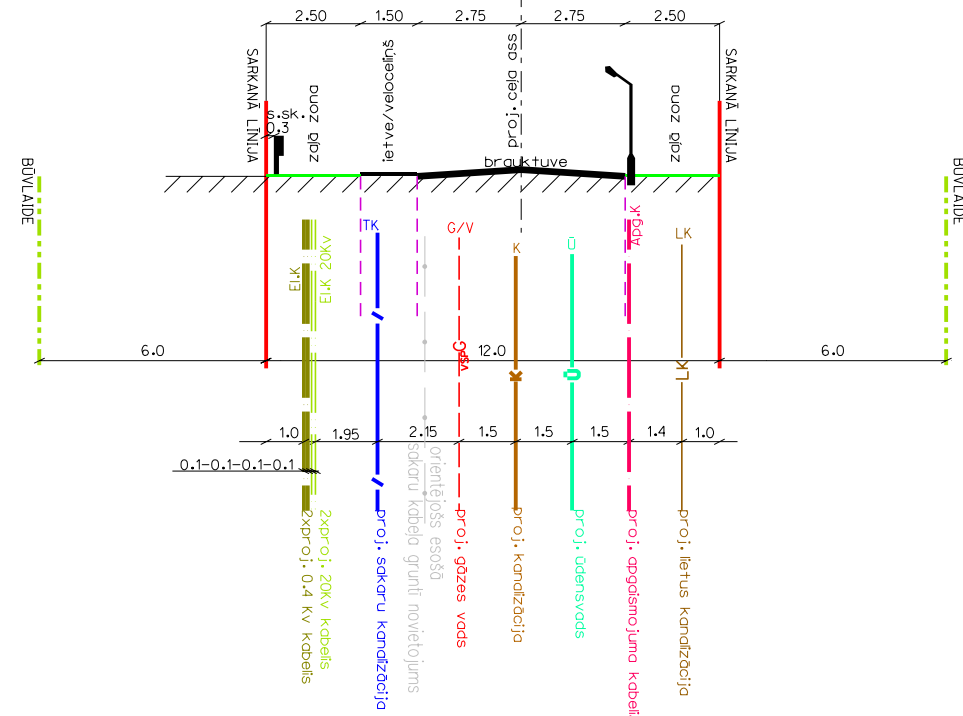
Saskaņots
Ķekavas novada pašvaldība
Nekustamā īpašuma speciāliste
Vaira Ozoliņa



IZVIETOJUMA SHĒMA



IELAS ŠĶĒRSPROFILS
A-A M 1:200



PIEZĪMES:

1. DETĀLPLĀNOJUMA IZSTRĀDES ROBEŽĀ ATBILST NEKUSTAMĀ ĪPAŠUMA "AINAS" (Kad.Nr.8070 008 1488) ROBEŽĀM 0.5410 ha PLATĪBĀ.
2. PLĀNOTAS APBŪVES UN PIEBRAUKTUVJU IZVIETOJUMS VAR TIKT MAINĪTS IZSTRĀDĀJOT KATRA ATSEVIŠĶĀ APBŪVES GABALA BŪVPROJEKTU.

APZĪMĒJUMI

- esoša zemes gabala robeža
- - - projektēto zemes gabalu robeža
- projektētā sarkanā līnija, lūzumpunktu Nr.
- - - būvlaide
- apbūves līnija
- - - ielas, trotuāra mala
- esoša elektrisko tīklu līnija
- 1
1200 kv.m
DzM1 plānotās parces numurs
- X parces platība
- X zemes izmantošanas veids
- X plānotā apbūve
- X (izvietojums rekomendējošs)
- X plānotā apbūve
- X (izvietojums rekomendējošs)
- X elektrolinijas aizsargjosla

Izstrādātajam
projektam PIEKĪRĪTU

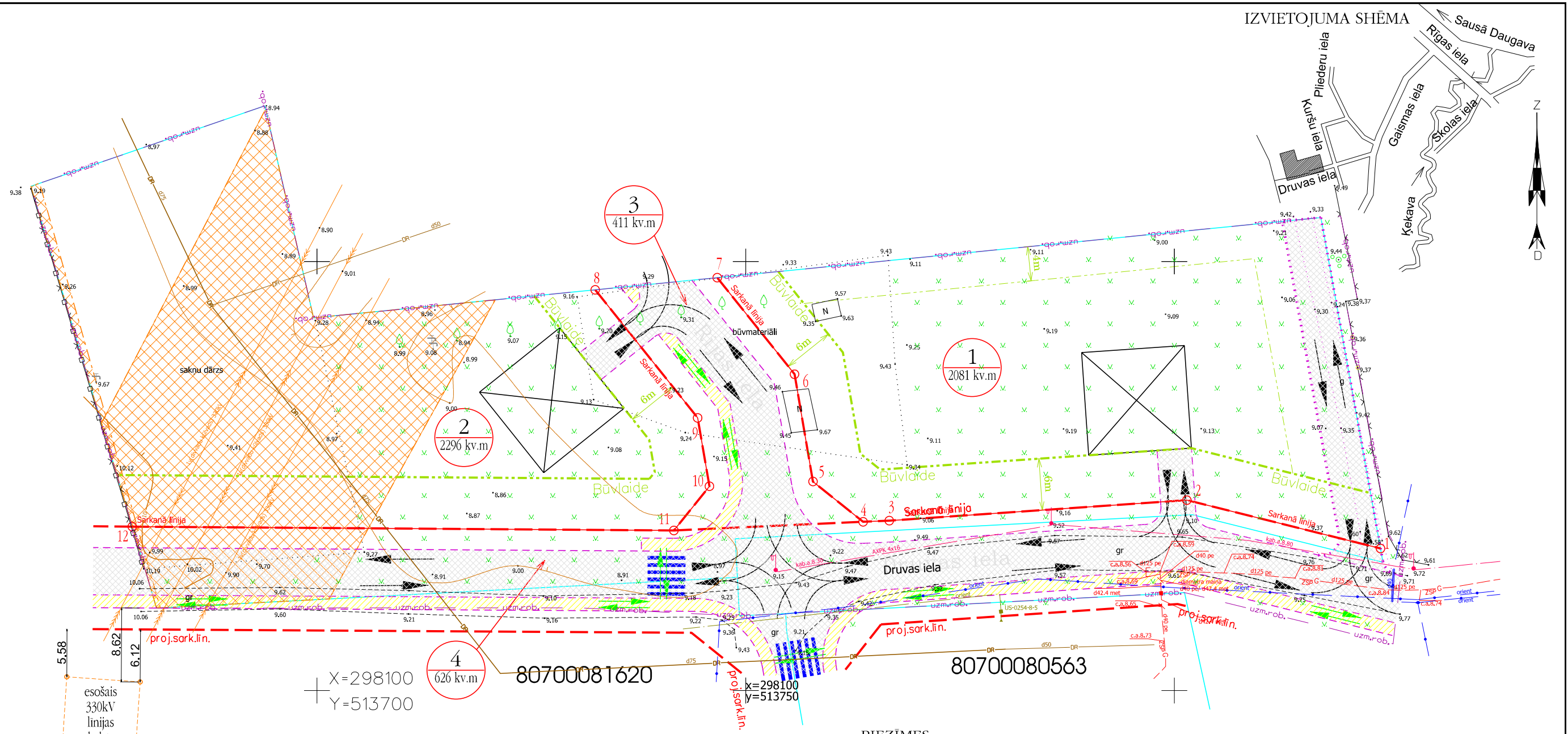
Izstrādātājs:
SIA "G-BERGS"
reģ. Nr. 43603020112
Tel: 26525799; e-pasts: g-bergs@inbox.lv

INŽENIERTEHNISKO KOMUNIKĀCIJU SHĒMA
AR IELAS ŠĶĒRSPROFILIEM
Mērogs 1 : 500

Pasūtītājs: proj.
stad.
DP 5.lapa

Ķekavas pagasts Ķekavas novads
ĶĒKAVA
"AINAS" (kad.Nr. 8070 008 1488)
Zemes ierīkotāja Sertifikāts - Sērija BA Nr.74,
izdots 15.11.2010. derīgs līdz 14.11.2020.

Direktors	J.Grandsbergs
Proj. vad.	J.Grandsbergs
Projektētājs	K.Priedols



1. DETĀLPLANOJUMA IZSTRĀDES ROBEŽA ATBILST NEKUSTAMĀ ĪPAŠUMA "AINAS" (Kad.Nr.8070 008 1488) ROBEŽĀM 0.5410 ha PLATĪBĀ.
 2. PLĀNOTĀS APBŪVES UN PIEBRAUKTUVJU IZVIETOJUMS VAR TIKT MAINĪTS IZSTRĀDĀJOT KATRA ATSEVIŠĶĀ APBŪVES GABALA BŪVPROJEKTU.

APZĪMĒJUMI

- esoša zemes gabala robeža
- - - projektēto zemes gabalu robeža
- projektētā sarkanā līnija, lūzumpunktu Nr.
- · - · - būvlaide
- - - - - apbūves līnija
- · - · - ielas, trotuāra mala
- ⇄ autotransporta kustības virziens
- ⇄ plānotā gājēju plūsma
- 1
2081 kv.m plānotās parces numurs
parces platība
- plānotā apbūve
(izvietojums rekomendējošs)
- ielas brauktuve
- gājēju ietve / veloseliņš
- elektrolinijas aizsargjosla

Izstrādātajam projektam **PIEKRĪTU**

Izstrādātājs: SIA "G-BERGS" <small>reģ. Nr.43603020112 Tel: 26525799; e-pasts: g-bergs@inbox.lv</small>		SATIKSMES INFRASTRUKTŪRAS IZVIETOJUMS AR PLĀNOTO TRANSPORTA UN GĀJĒJU PLŪSMU Mērogs 1 : 500	
Direktors	J.Grandsbergs	Pasūtītājs:	proj. stad. DP
Proj. vad.	J.Grandsbergs	6.lapa	
Projektētājs	K.Priedols	Ķekavas pagasts Ķekavas novads "AINAS" (kad.Nr. 8070 008 1488) Zemes ierīkotāja Sertifikāts - Sērija BA Nr.74, izdots 15.11.2010. derīgs līdz 14.11.2020.	