

II DAĻA

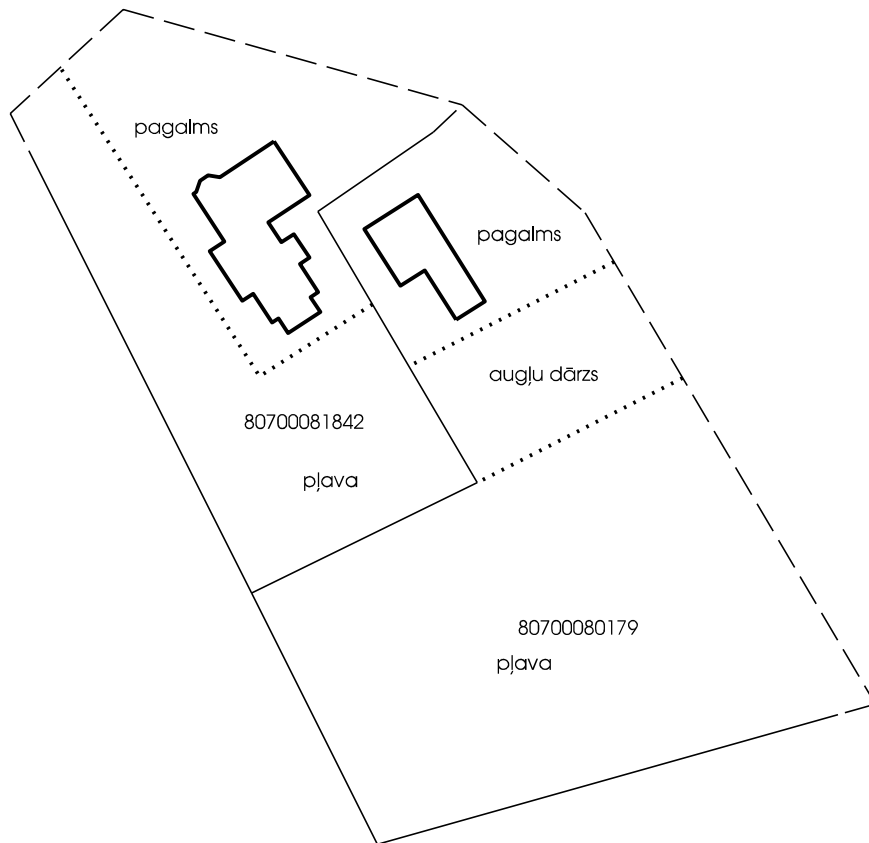
GRAFISKIE MATERIĀLI

ATRAŠANĀS VIETA

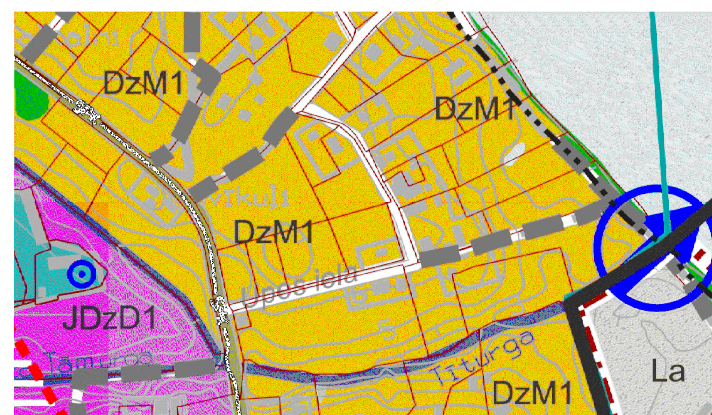


Teritorijas pašreizējā izmantošana

Zemes vienību kadastra apzīmējumi: 8070 008 1842 un 8070 008 0179



IZKOPĒJUMA FRAGMENTS NO TERITORIJAS PLĀNOJUMA



SARKANO LĪNIJU LŪZUMPUNKTU KOORDINĀTAS LKS 92 TM

Nr.	X	Y
1	301207.640	512255.582
2	301220.275	512266.638
3	301221.187	512269.708
4	301216.645	512288.946
5	301209.612	512310.867
6	301197.967	512324.417
7	301159.070	512346.943
8	301134.026	512358.900



NEKUSTAMĀ ĪPAŠUMA LIETOŠANAS MĒRĶI UN ADRESĀCIJA

Parceles Nr.	NĪLM kods	Adrese
1	0601	Upesliču iela 15
2	0601	Upesliču iela 13
3	0600	Upesliču iela 11
4	0600	Upesliču iela 9
5	1101	Upesliču iela

MDC Dati ievadīti pašvaldības ADTI datu bāzē. Uzmērījums reģistrēts ar Nr. **8070 DP 191590** 2019.gada 10.septembrī

SIA "Mēriecības Datu Centrs" Limbažu iela 9 - 486, Rīga, LV-1005
 Tālrunis: +371 67496833 Fakss: +371 67387483 e-pasts: infodat@mdc.lv www.mdc.lv www.topografija.lv

PIEZĪMES:

1. DETĀLPLĀNOJUMA IZSTRĀDES ROBEŽA ATBILST NEKUSTAMO ĪPAŠUMU "BIMMERI" (Kad.Nr.8070 008 1842) un "Upesliču iela 9" (Kad.Nr.8070 008 0179) ROBEŽĀM 0.5410 ha PLATĪBĀ.
2. PLĀNOTĀS APBŪVES UN PIEBRAUKTUVJU IZVIETOJUMS VAR TIKT MAINĪTS IZSTRĀDĀJOT KATRA ATSEVIŠKĀ APBŪVES GABALA BŪVPROJEKTU.

APZĪMĒJUMI

- esoša zemes gabala robeža
- projektēto zemes gabalu robeža
- projektētā sarkanā līnija, lūzumpunktu Nr.
- būvlaide
- apbūves līnija
- ielas, trotuāra mala
- plānotās parcelas numurs, parcelas platība, zemes izmantošanas veids
- plānotā apbūve (izvietojums rekomendējošs)
- Mazstāvu dzīvojamās apbūves teritorijas (DzMI)
- Satiksmes infrastruktūras objektu teritorija (TL)
- esošā apbūve
- lokālā kanalizācija
- lokālā ūdens ņemšanas vieta

Izstrādātajam projektam PIEKRĪTU			
Izstrādātajam projektam PIEKRĪTU			

Izstrādātājs: SIA "G-BERGS" reģ. Nr. 43603020112 Tel: 26525799; e-pasts: g-bergs@inbox.lv		TERITORIJAS PLĀNOTĀS (ATĻAUTĀS) IZMANTOŠANAS PLĀNS Mērogs 1 : 500	
Pasūtītājs:		proj. stad.	3.lapa
		DP	
Direktors	J.Grandsbergs	Ķekavas pagasts Ķekavas novads ALEJAS "BIMMERI" (kad.Nr. 8070 008 1842) "METRAS" (kad.Nr. 8070 008 0179)	
Proj. vad.	J.Grandsbergs	Zemes ierīkotāja Sertifikāts - Sērija BA Nr.74, izdots 15.11.2010. derīgs līdz 14.11.2020.	
Projektētājs	K.Priedols		

PRIEKŠLIKUMS PARCEĻU ADRESĀCIJAI

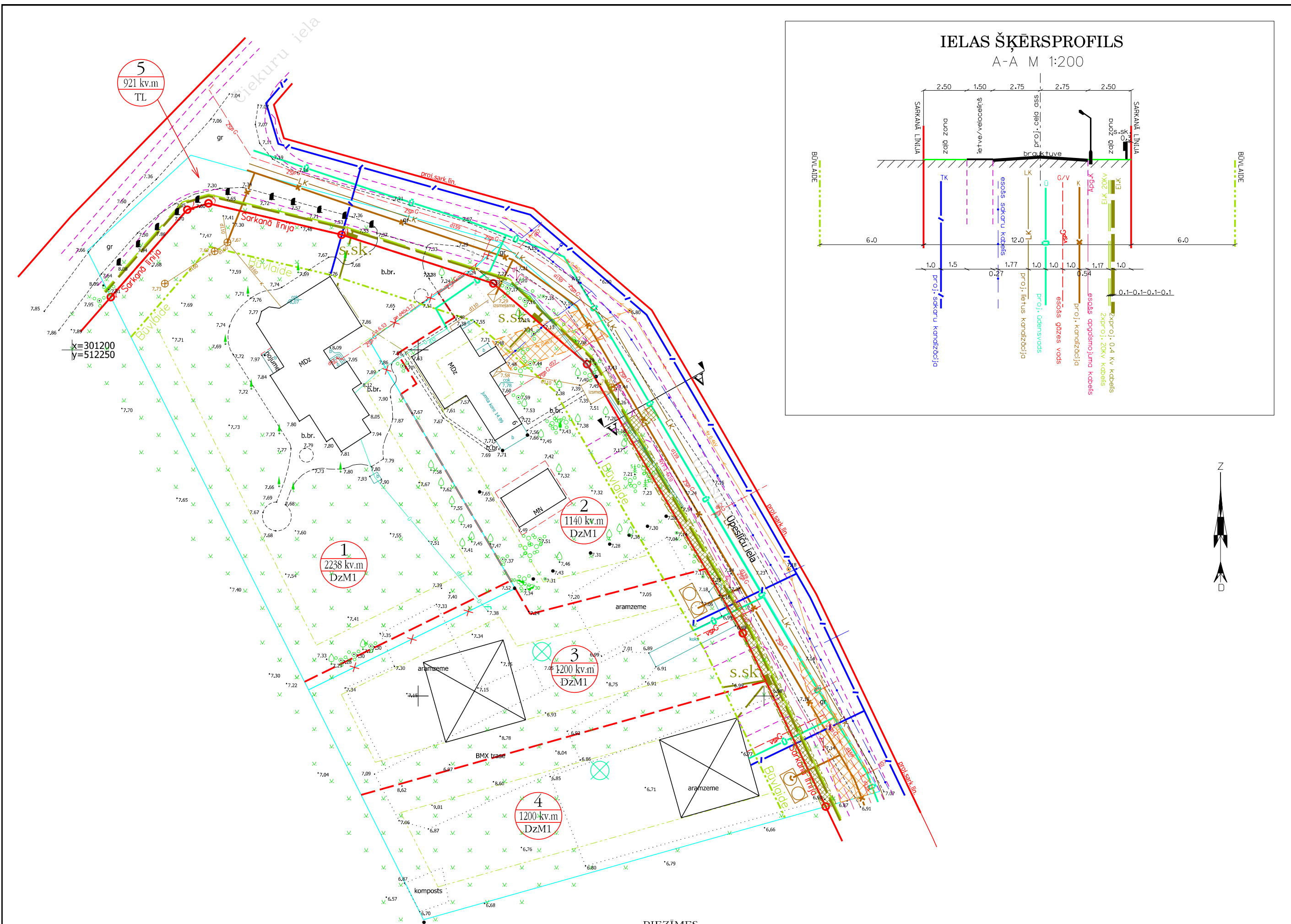
Pēc detālplānojuma apstiprināšanas piešķirt adreses:

Projektētās zemes vienības		
Parceles Nr.	Platība ha	Nosaukums (adrese)
1	0.2238	Upeslīču iela 15 , Alejas, Ķekavas pagasts, Ķekavas novads
2	0.1140	Upeslīču iela 13 , Alejas, Ķekavas pagasts, Ķekavas novads
3	0.1200	Upeslīču iela 11 , Alejas, Ķekavas pagasts, Ķekavas novads
4	0.1200	Upeslīču iela 9 , Alejas, Ķekavas pagasts, Ķekavas novads
5	0.0921	Upeslīču iela , Ķekavas pagasts, Ķekavas novads

SIA „G-Bergs”
direktors

J.Grandsbergs

saskaņots.
Ķekavas novada pašvaldība
Nekustamā īpašuma speciāliste
Vaira Ozoliņa



- PIEZĪMES:
1. DETĀLPLĀNOJUMA IZSTRĀDES ROBEŽĀ ATBILST NEKUSTAMO ĪPAŠUMU "BIMMERI" (Kad.Nr.8070 008 1842) un "Upešiču iela 9" (Kad.Nr.8070 008 0179) ROBEŽĀM 0.5410 ha PLATĪBĀ.
 2. PLĀNOTĀS APBŪVES UN PIEBRAUKTUVJU IZVIETOJUMS VAR TIKT MAINĪTS IZSTRĀDĀJOT KATRA ATSEVIŠKĀ APBŪVES GABALA BŪVPROJEKTU.

APZĪMĒJUMI

- esoša zemes gabala robeža
- x- likvidējama zemes gabala robeža
- - - projektēto zemes gabalu robeža
- projektētā sarkanā līnija, lūzumpunktu Nr.
- - - būvlaide
- - - apbūves līnija
- - - ielas, trotuāra mala
- >>> esoša elektrisko tīklu līnija
- 1
1200 kv.m
DzMI plānotās parces numurs
parces platība
zemes izmantošanas veids
- plānotā apbūve
(izvietojums rekomendējošs)
- lokālā kanalizācija
- ⊗ lokālā ūdens ņemšanas vieta

Izstrādātajam projektam PIEKRĪTU			
Izstrādātajam projektam PIEKRĪTU			

Izstrādātājs:
SIA "G-BERGS"
 reģ. Nr. 43603020112
 Tel: 26525799; e-pasts: g-bergs@inbox.lv

INŽENIERTEHNISKO KOMUNIKĀCIJU SHĒMA
 AR IELAS ŠĶĒRSPROFILIEM
 Mērogs 1 : 500

Pasūtītājs: proj. stad. 5.lapa

Direktors	J.Grandsbergs	Ķekavas pagasts Ķekavas novads ALEJAS "BIMMERI" (kad.Nr. 8070 008 1842) "METRAS" (kad.Nr. 8070 008 0179) Zemes ierīkotāja Sertifikāts - Sērija BA Nr.74, izdots 15.11.2010. derīgs līdz 14.11.2020.
Proj. vad.	J.Grandsbergs	
Projektētājs	K.Priedols	



PIEZĪMES:
 1. DETĀLPLĀNOJUMA IZSTRĀDES ROBEŽA ATBILST NEKUSTAMO ĪPAŠUMU "BIMMERI" (Kad.Nr.8070 008 1842) un "Upesīču iela 9" (Kad.Nr.8070 008 0179) ROBEŽĀM 0.5410 ha PLATĪBĀ.
 2. PLĀNOTĀS APBŪVES UN PIEBRAUKTUVJU IZVIETOJUMS VAR TIKT MAINĪTS IZSTRĀDĀJOT KATRA ATSEVIŠKĀ APBŪVES GABALA BŪVPROJEKTU.

	esoša zemes gabala robeža	APZĪMĒJUMI	
	projektēto zemes gabalu robeža		plānotā apbūve (izvietojums rekomendējošs)
	projektētā sarkanā līnija, lūzumpunktu Nr.		ielas brauktuve
	būvlaide		gājēju ietve / veloceliņš
	apbūves līnija		elektrolīnijas aizsargjosla
	ielas, trotuāra mala		
	autotransporta kustības virziens		
	plānotā gājēju plūsma		
	plānotās parces numurs parces platība		

Izstrādātajam projektam PIEKRĪTU			
Izstrādātajam projektam PIEKRĪTU			

Izstrādātājs: SIA "G-BERGS" reģ. Nr.43603020112 Tel: 26525799; e-pasts: g-bergs@inbox.lv		SATIKSMES INFRASTRUKTŪRAS IZVIETOJUMS AR PLĀNOTO TRANSPORTA UN GĀJĒJU PLŪSMU Mērogs 1 : 500	
Pasūtītājs:		proj. stad.	5.lapa
		DP	
Direktors	J.Grandsbergs	Ķekavas pagasts Ķekavas novads ALEJAS "BIMMERI" (kad.Nr. 8070 008 1842) "METRAS" (kad.Nr. 8070 008 0179)	
Proj. vad.	J.Grandsbergs	Zemes ierīkotāja Sertifikāts - Sērija BA Nr.74, izdots 15.11.2010. derīgs līdz 14.11.2020.	
Projektētājs	K.Priedols		