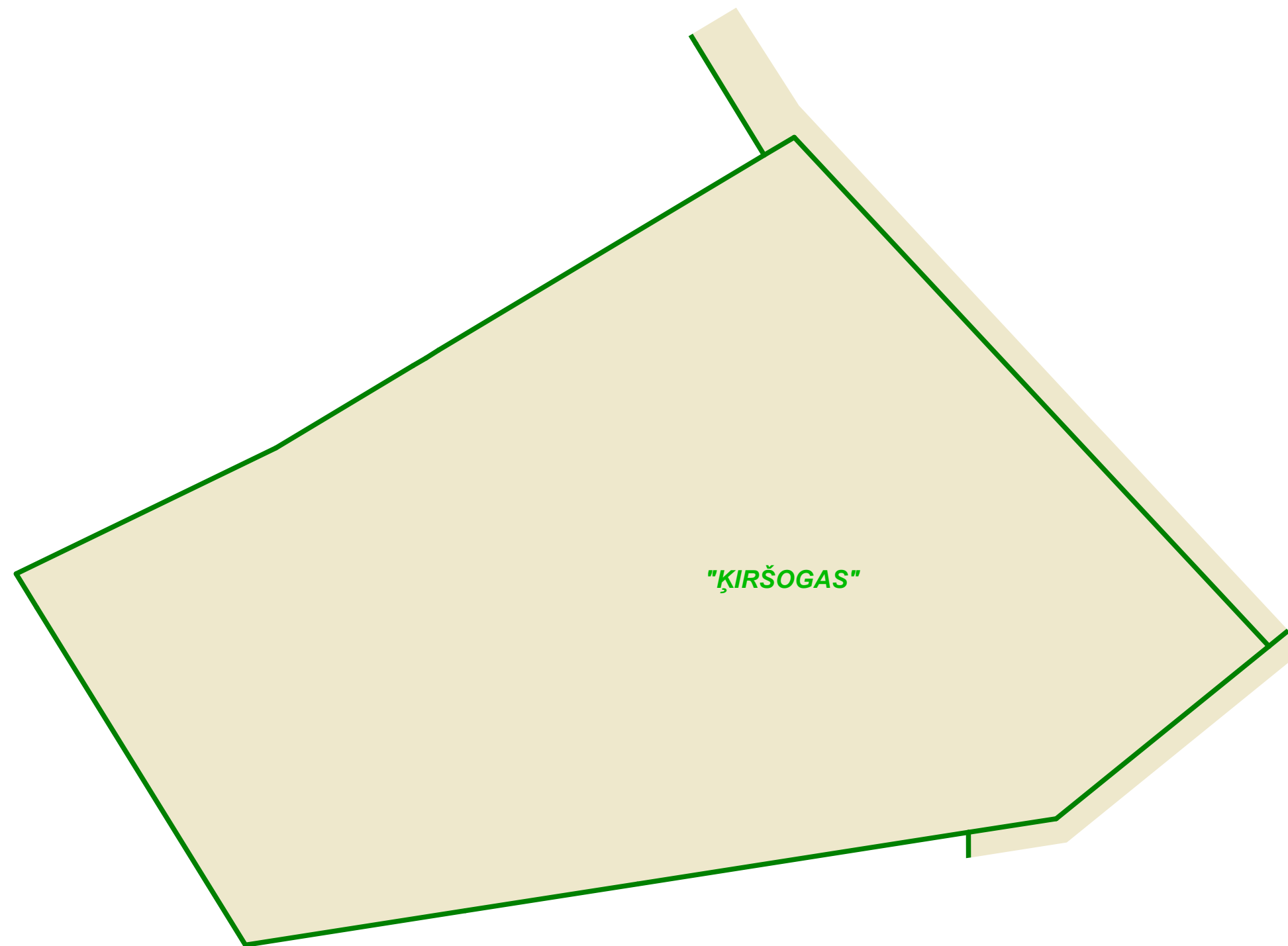


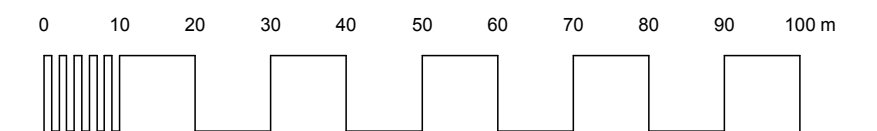
ESOŠĀS IZMANTOŠANAS PLĀNS

M 1:1000

IZVIETOJUMA SHĒMA



APZĪMĒJUMI	NOSAUKUMS
	DETĀLPLĀNOJUMA ROBEŽA
"ĶIRŠOGAS"	NEKUSTAMĀ ĪPAŠUMA NOSAUKUMS
	LAUKSAIMNIECĪBAS TERITORIJA



PASŪTĪJUMS NR.: 04-18-RPI		tālrunis: +371 29228183 artis_gedrovics@inbox.lv Liepājas 31-1, Rīga LV-1002	DETĀLPLĀNOJUMS PASŪTĪJUMS: "ĶIRŠOGAS", RĀMAVA, ĶEKAVAS PAGASTS, ĶEKAVAS NOVADS KADASTRA NR. 8070 007 1204	
	IZSTRĀDES VADĪTĀJS: SERT.:Nr.10-0667 A.GEDROVICS	A.GEDROVICS	PASŪTĪTĀJS: SIA "Royal Property Investments"	LKS-92 TM m.k.0.999616
	IZSTRĀDĀTĀJS: SERT.:Nr.10-0667 A.GEDROVICS	A.GEDROVICS	RASĒJUMS: ESOŠĀS IZMANTOŠANAS PLĀNS	LĀPU SKAITS 8
	PROJEKTĒTĀJA ADRESE: LIEPĀJAS IELA 31-1, RĪGA, LV-1002	LĪGUMA/ARHĪVA NR.: 04-18-RPI	14.08.2018.	M 1:1000 LAPA NR. 1

PLĀNOTĀS (ATĻAUTĀS) IZMANTOŠANAS PLĀNS

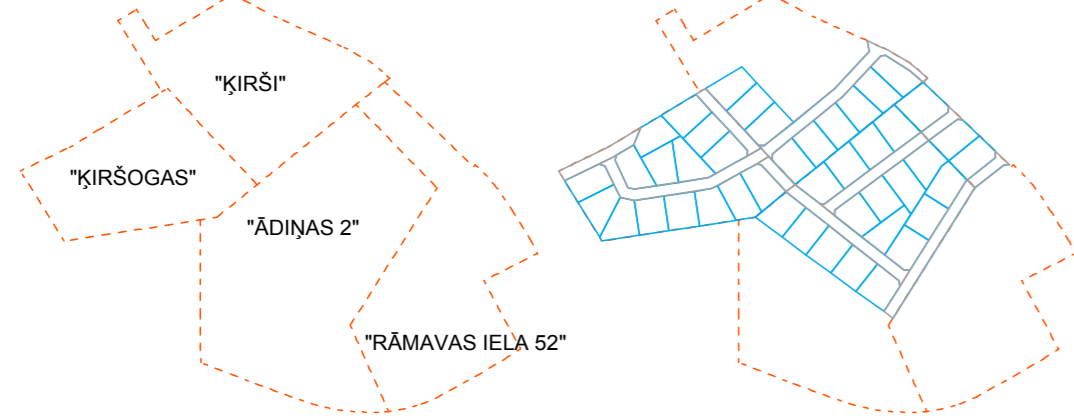
M 1:1000

IZVIETOJUMA SHĒMA



DETĀLPLĀNOJUMU "KIRŠOGAS" "KIRŠI" "ĀDIŅAS 2" "RĀMAVAS IELA 52" TERITORIJAS SHĒMA

PIRMS PROJEKTA IZSTRĀDES PĒC PROJEKTA IZSTRĀDES




"Es, zemes gabala ar kadastra Nr.8070 007 0592 īpašnieks piekrītu detaļā plānojuma risinājumam saskaņā ar vienošanos Nr.RPI-OZ un tās pielikumiem Nr.1 un Nr.2"

Vārds, uzvārds, paraksts, datums.

DETĀLPLĀNOJUMA TERITORIJAS SHĒMA

PIRMS PROJEKTA IZSTRĀDES PĒC PROJEKTA IZSTRĀDES



PIEZĪMES

- DETĀLĒ PLĀNOJUMI ĪPAŠUMIEM "KIRŠOGAS", "KIRŠI", "ĀDIŅAS 2", "RĀMAVAS IELA 52" VEIDO VIENOTU IELU UN KOMUNIKĀCIJU TĪKLU.
- DETĀLPLĀNOJUMĀ IZDALĪTĀJĀS ZEMES VIENĪBĀS, "KIRŠI", "ĀDIŅAS 2", "RĀMAVAS IELA 52", NETIEK PLĀNOTA APBŪVE UN TAJĀS TIEK SAGLABĀ LĪDZŠĒJĀ SITUĀCIJA.
- MEŽA TERITORIJĀ ATTĒLĒTA SASKAŅĀ AR MEŽA INVENTARIZĀCIJAS DATIEM
- DETĀLPLĀNOJUMA TERITORIJĀ IZMANTOTĀ TOPOGRĀFISKĀ INFORMĀCIJA:
 - UZMĒRĪŠANA VEIKTA 2017. GADA 14. NOVEMBRĪ.
 - LKS-92 TM KOORDINĀTU SISTĒMA, MĒROGA KOEFICIENTS 0.999616.
 - LATVIJAS NORMĀLO AUGSTUMU SISTĒMA (LAS-2000 5) 01.12.2014.
 - UZMĒRĪŠANĀ IZMANTOTA LatPos GP BĀZES STACIJA "OJĀRS" RTK REŽIMĀ (VAI PĒCAPSTRĀDE).
 - NEKUSTAMĀ ĪPAŠUMA KADAŠTRA KARTES DATI UZ 29.11.2017. DATI IEGŪTI PORTĀLĀ www.kadastrs.lv (487376.edoc) SASKAŅĀ AR VZD SNIEGTO INFORMĀCIJU ZEMES ROBEŽAS IR ATTĒLĒTAS ATBILDOŠI ZEMES KADAŠTRĀLĀS UZMĒRĪŠANAS UN VIETĒJĀ GEODEZISKĀ TĪKLA PRECIZITĀTĒI UN VAR NESAKRĪT AR SITUĀCIJU PLĀNĀ.
 - TOPOGRĀFISKIE APZĪMĒJUMI IR ATTĒLĒTI ATBILDOŠI MK NOTEIKUMU NR.281 1. PIELIKUMAM.
 - UZMĒRĪTĀS TERITORIJAS PLATĪBA 15.92 HA.
 - IELU SARKANĀS LĪNIJAS UZNEŠTAS ATBILDOŠI VIETĒJĀS PAŠVALDĪBAS TERITORIJAS PLĀNOJUMAM.
 - TOPOGRĀFISKĀ PLĀNA MĒROGA PRECIZITĀTE 1:1000.

PROJEKTĒTĀS ZEMES VIENĪBAS UN APRŪRĪNĀJUMI

Nr.p.k.	Plānotā adrese	Atļautā izmantošana	Platība (m ²)	NĪLM	Projektētās zemes vienības				Aprūrinājumi, kārtas Nr.			
					Maksimālais apbūves blīvums (%)	Maksimālais ēkas augstums (m)	Maksimālā apbūves intensitāte (%)	Minimālā brīvā zajā teritorija (%)	Espluatācijas aizsargājamās teritorijas gar ielu vai ceļu sarkanā līnija (m ²) 7312030100	Vides un dabas resursu vīšanas aizsargājamās teritorijas ap pāzemes ūdens ņemšanas vietu (m ²) 7311060900	Ceļa servitūta teritorija (m ²) 7310601000	Nr.1
1	ATBALSTA IELA	TL	1047	1101	---	---	---	---	---	---	1047	---
2	ATBALSTA IELA 15	DzM1	1231	0600 vai 0601	30	12	---	---	---	---	1231	---
3	ATBALSTA IELA 13	DzM1	1143	0600 vai 0601	30	12	---	---	---	---	1143	---
4	DINASTIJAS IELA 4	DzM1	1166	0600 vai 0601	30	12	---	---	---	---	1166	---
5	DINASTIJAS IELA 6	DzM1	1210	0600 vai 0601	30	12	---	---	---	---	1210	---
6	DINASTIJAS IELA 8	DzM1	1188	0600 vai 0601	30	12	---	---	---	---	1188	---
7	DINASTIJAS IELA 10	DzM1	1148	0600 vai 0601	30	12	---	---	---	---	1148	---
8	LAIKMETA IELA 4	DzM1	1152	0600 vai 0601	30	12	---	---	---	46	1152	---
9	LAIKMETA IELA	TL	1087	1101	---	---	---	---	---	---	1087	---
10	LAIKMETA IELA 2	DzM1	1161	0600 vai 0601	30	12	---	---	---	---	1161	---
11	DINASTIJAS IELA 21	DzM1	1206	0600 vai 0601	30	12	---	---	---	---	1206	---
12	DINASTIJAS IELA 19	DzM1	1214	0600 vai 0601	30	12	---	---	---	---	1214	73
13	DINASTIJAS IELA 17	DzM1	1175	0600 vai 0601	30	12	---	---	---	---	1175	57
14	DINASTIJAS IELA 15	DzM1	1210	0600 vai 0601	30	12	---	---	---	---	1210	59
15	DINASTIJAS IELA 13	DzM1	1202	0600 vai 0601	30	12	---	---	---	---	1202	70
16	DINASTIJAS IELA 11	DzM1	1267	0600 vai 0601	30	12	---	---	---	---	1267	39
17	ATBALSTA IELA 11	DzM1	1252	0600 vai 0601	30	12	---	---	---	---	1252	---
18	DINASTIJAS IELA	TL	2384	1101	---	---	---	---	---	---	2384	---
19	ATBALSTA IELA	TL	508	1101	---	---	---	---	---	---	508	---
			Kopā:	22951								

Izpildot kadastrālo uzmērīšanu, zemes platības var tikt precizētas

APZĪMĒJUMI	NOSAUKUMS
	DETĀLPLĀNOJUMA ROBEŽA
	ZEMES VIENĪBAS ROBEŽA
	PLĀNOTĀ SARKANĀ LĪNIJA
	LIKVIDĒJAMĀ SARKANĀ LĪNIJA
	NOCĒRTAMIE KOKI ĀRPUS MEŽAS ZEMES
	PLĀNOTĀ ZEMES VIENĪBAS ROBEŽA
	PROJEKTĒJAMĀ ZEMES VIENĪBAS ROBEŽA DVĒŅU MĀJU APBŪVEI
	PLĀNOTĀ ZEMES VIENĪBAS ADRESE
	8070 007 1204 ZEMES VIENĪBAS KADAŠTRA APZĪMĒJUMS
	1200m ² PLĀNOTĀS ZEMES VIENĪBAS NUMURS / PLATĪBA
	600m ² PROJEKTĒJAMĀS ZEMES VIENĪBAS PLATĪBA DVĒŅU MĀJU APBŪVEI
	PLĀNOTĀ APBŪVES IZVIETOJUMA ZONA
	BŪVLAIDE
	APBŪVES LĪNIJA
	CEĻA ĀSS
	TL- SATIKSMES INFRASTRUKTŪRAS OBJEKTU TERITORIJĀ
	DzM1- MAZSTĀVU DZĪVOJAMĀS APBŪVES TERITORIJĀ
	IELAS ŠĶĒRSPROFILA VIETA
	IEBRAUKTUVE ZEMES GABALĀ (PRECIZĒT TEHNISKAJĀ PROJEKTĀ)
	SARKANĀS LĪNIJAS PAGRIEZIENA PUNKTS

SARKANO LĪNIJU PAGRIEZIENU PUNKTU KOORDINĀTAS		
Nr.p.k.	X koordināta	Y koordināta
1	304222.19	510041.25
2	304243.37	510084.97
3	304256.69	510107.21
4	304264.40	510120.08
5	304262.53	510121.15
6	304248.91	510117.58
7	304234.96	510094.27
8	304229.54	510092.60
9	304200.57	510106.64
10	304198.93	510113.51
11	304211.04	510191.43
12	304233.78	510232.27
13	304239.90	510233.23
14	304299.11	510178.03
15	304305.41	510188.56
16	304245.30	510244.61
21	304207.96	510039.40
22	304225.74	510076.09
23	304223.64	510082.12
24	304190.21	510098.32
25	304186.71	510113.02
26	304199.52	510195.40
27	304225.77	510242.55
28	304225.06	510247.07

ESOŠĀ ZEMES VIENĪBA	
KADAŠTRA APZĪMĒJUMS	ZEMES VIENĪBAS PLATĪBA
8070 007 1204	2.30 ha
Kopā:	2.30 ha

DETĀLPLĀNOJUMA IZSTRĀDĒ PAREDZĒTIE ZEMES DARBI ATBILST NORMATĪVO AKTU PRASĪBĀM, KAS REGULĒ ZEMES IERICĪBAS PROJEKTA IZSTRĀDI

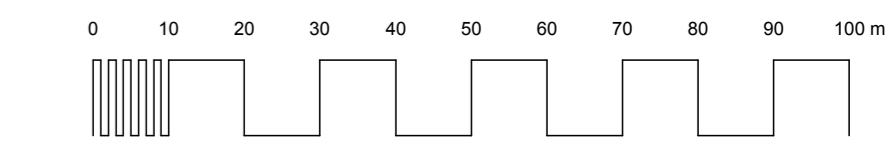
Sertifikāts 10-0667 _____/paraksts/ Artis Gedrovics /atsīrējums/

_____/datums/

"KIRŠOGAS" kadastra numurs 8070 007 1204
Pasūtītājs / īpašnieks: **SIA "Royal Property Investment"**
40003752392

Valdes loceklis _____/paraksts/ Viktors Vilkovs /atsīrējums/

_____/datums/



"KIRŠI" kadastra numurs 8070 007 0310
īpašnieks: **INTS VANCĀNS**
PK_120763-11584

_____/paraksts/ Ints Vancāns /atsīrējums/

_____/datums/

"ĀDIŅAS 2" kadastra numurs 8070 007 0178
īpašnieks: **RUTA TIHOŅOVA**
PK_271153-11598

_____/paraksts/ Ruta Tihonova /atsīrējums/

_____/datums/

"RĀMAVAS IELA 52" kadastra numurs 8070 007 0155
īpašnieks: **VALDIS KUBAŠS**
PK_010452-11579

_____/paraksts/ Valdis Kubašs /atsīrējums/

_____/datums/

PASŪTĪTĀJS NR. 04-18-RPI

IZSTRĀDES VADĪTĀJS: SERT.:Nr.10-0667
A.GEDROVICIS A.GEDROVICIS

PROJEKTĒTĀJA ADRESE: LIEPĀJAS IELA 31-1, RĪGA, LV-1002
LĪGUMA/ARHĪVA NR.: 04-18-RPI 14.08.2018.

DETĀLPLĀNOJUMS "KIRŠOGAS": RĀMAVA, KEKAVAS PAGASTS, KEKAVAS NOVADS KADAŠTRA NR. 8070 007 1204

PASŪTĪTĀJS: SIA "Royal Property Investments" LKS-92 TM m.k.0.999616

RASEJUMS: PLĀNOTĀS (ATĻAUTĀS) IZMANTOŠANAS PLĀNS LAPU SKAITS 8

M 1:1000 LAPA NR. 2

PLĀNOTO SARKANO LĪNIJU PLĀNS

M 1:1000

IZVIETOJUMA SHĒMA

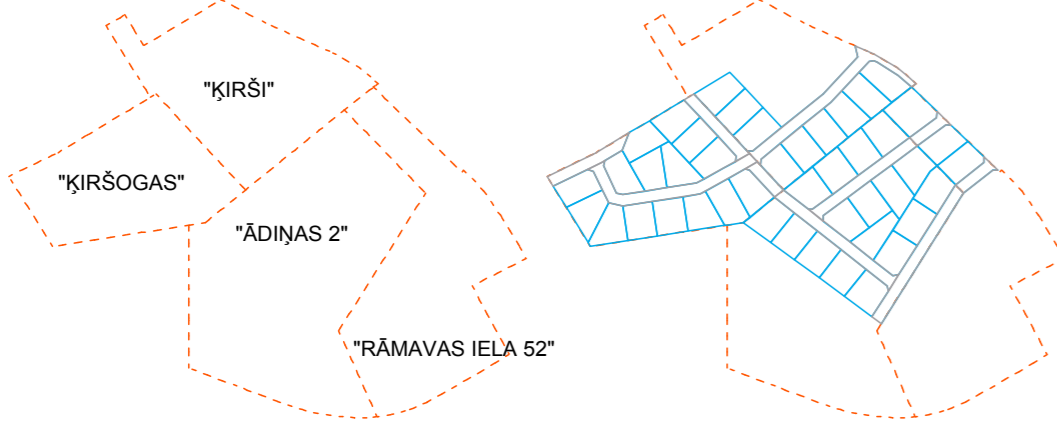


DETĀLPLĀNOJUMU "ĶIRŠOGAS"

"ĶIRŠI"
"ĀDIŅAS 2"
"RĀMAVAS IELA 52" TERITORIJAS SHĒMA

PIRMS PROJEKTA IZSTRĀDES

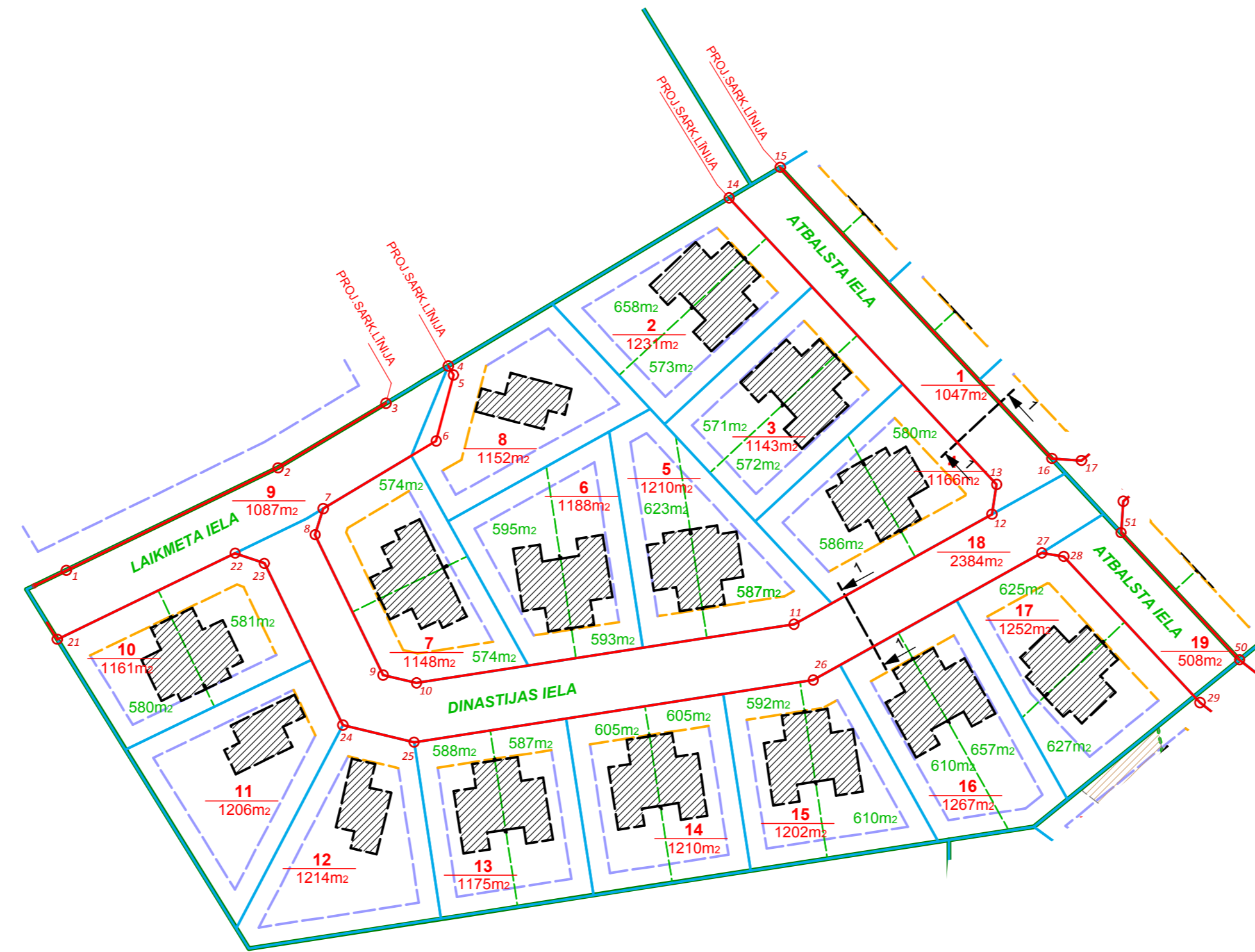
PĒC PROJEKTA IZSTRĀDES



DETĀLPLĀNOJUMA TERITORIJAS SHĒMA

PIRMS PROJEKTA IZSTRĀDES

PĒC PROJEKTA IZSTRĀDES



PIEZĪMES

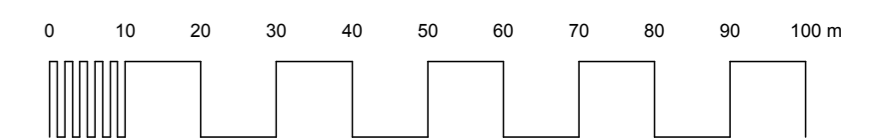
- DETĀLIE PLĀNOJUMI ĪPAŠUMIEM "ĶIRŠOGAS", "ĶIRŠI", "ĀDIŅAS 2", "RĀMAVAS IELA 52" VEIDO VIENOTU IELU UN KOMUNIKĀCIJU TĪKLU.
- DETĀLPLĀNOJUMĀ IZDALĪTĀS ZEMES VIENĪBĀS, "ĶIRŠI", "ĀDIŅAS 2", "RĀMAVAS IELA 52", NETIEK PLĀNOTA APBŪVE UN TĀJĀS TIEK SAGLABĀ LĪDZŠINĒJĀ SITUĀCIJĀ.
- MEŽA TERITORIJĀ ATTĒLĒTA SASKAŅĀ AR MEŽA INVENTARIZĀCIJAS DATIEM
- DETĀLPLĀNOJUMA TERITORIJĀ IZMANTOTĀ TOPOGRĀFISKĀ INFORMĀCIJĀ:
 - UZMĒRĪŠANA VEIKTA 2017. GADA 14. NOVEMBRĪ.
 - LKS-92 TM KOORDINĀTU SISTĒMA, MĒROGA KOEFICIENTS 0.999616.
 - LATVIJAS NORMĀLO AUGSTĪUMU SISTĒMA (LAS-2000.5) 01.12.2014.
 - UZMĒRĪŠANA IZMANTOTA LielPils ĢP BĀZĒS STACIJĀ "OJĀRS" RTK REŽĪMĀ (VAI PĒCAPSTRĀDE).
 - NEKUSTĀMĀ ĪPAŠUMA KADASTRA KARTES DATI UZ 29.11.2017. DATI IEĢŪTI PORTĀLA www.kadastrs.lv (487376.edoc) SASKAŅĀ AR VZD SNIEGTO INFORMĀCIJU ZEMES ROBEŽAS IR ATTĒLĒTAS ATBILSTOŠI ZEMES KADASTRĀLĀS UZMĒRĪŠANAS UN VIETĒJĀ ĢEODEZISKĀ TĪKLA PRECIZITĀTEI UN VAR NESAKRĪST AR SITUĀCIJU PLĀNĀ.
 - TOPOGRĀFISKĀS APZĪMĒJUMI IR ATTĒLĒTI ATBILSTOŠI MK NOTEIKUMU NR.281 1. PIELIKUMAM.
 - UZMĒRĪTĀS TERITORIJAS PLĀTĪBA 15.92 HA.
 - IELU SARKANĀS LĪNIJAS UZNEŠTAS ATBILSTOŠI VIETĒJĀS PAŠVALDĪBAS TERITORIJAS PLĀNOJUMAM.
 - TOPOGRĀFISKĀ PLĀNA MĒROGA PRECIZITĀTE 1:1000.

PROJEKTĒTĀS ZEMES VIENĪBAS UN APGRŪTINĀJUMI									Apgrūtinājumi, kārtas Nr.		
Nr.p.k.	Plānotā adrese	Atļautā izmantošana	Platība (m2)	NĪLM	Maksimālais apbūves blīvums (%)	Maksimālais ēkas augstums (m)	Maksimālā apbūves intensitāte (%)	Minimālā brīvā zrajā teritorija (%)	Esplūvētās aizsargotās teritorijas gar ielu vai ceļu sarkanā līnija (m2)	Vides un dabas resursu aizsargotās teritorijas ap pazemes ūdens ņemšanas vietu	Ceļa servītota teritorija (m2)
									7312030100	7311090900	7315030100
1	ATBALSTA IELA	TL	1047	1101	---	---	---	---	Nr.1	Nr.2	Nr.4
2	ATBALSTA IELA 15	DzM1	1231	0600 vai 0601	30	12	---	---	---	1047	---
3	ATBALSTA IELA 13	DzM1	1143	0600 vai 0601	30	12	---	---	---	1231	---
4	DINASTIJAS IELA 4	DzM1	1166	0600 vai 0601	30	12	---	---	---	1143	---
5	DINASTIJAS IELA 6	DzM1	1210	0600 vai 0601	30	12	---	---	---	1166	---
6	DINASTIJAS IELA 8	DzM1	1188	0600 vai 0601	30	12	---	---	---	1210	---
7	DINASTIJAS IELA 10	DzM1	1148	0600 vai 0601	30	12	---	---	---	1188	---
8	LAIKMETA IELA 4	DzM1	1152	0600 vai 0601	30	12	---	---	46	1148	---
9	LAIKMETA IELA	TL	1087	1101	---	---	---	---	---	1152	---
10	LAIKMETA IELA 2	DzM1	1161	0600 vai 0601	30	12	---	---	---	1087	---
11	DINASTIJAS IELA 21	DzM1	1206	0600 vai 0601	30	12	---	---	---	1161	---
12	DINASTIJAS IELA 19	DzM1	1214	0600 vai 0601	30	12	---	---	---	1206	---
13	DINASTIJAS IELA 17	DzM1	1175	0600 vai 0601	30	12	---	---	---	1214	73
14	DINASTIJAS IELA 15	DzM1	1210	0600 vai 0601	30	12	---	---	---	1175	57
15	DINASTIJAS IELA 13	DzM1	1202	0600 vai 0601	30	12	---	---	---	1210	59
16	DINASTIJAS IELA 11	DzM1	1267	0600 vai 0601	30	12	---	---	---	1202	70
17	ATBALSTA IELA 11	DzM1	1252	0600 vai 0601	30	12	---	---	---	1267	39
18	DINASTIJAS IELA	TL	2384	1101	---	---	---	---	---	1252	---
19	ATBALSTA IELA	TL	508	1101	---	---	---	---	---	2384	---
Kopā:			22951							508	

Izpildot kadastrālo uzņēmēšanu, zemes platības var tikt precizētas

APZĪMĒJUMI	NOSAUKUMS
	DETĀLPLĀNOJUMA ROBEŽA
	ZEMES VIENĪBAS ROBEŽA
	PLĀNOTĀ SARKANĀ LĪNIJA
	PLĀNOTĀ ZEMES VIENĪBAS ROBEŽA
	PROJEKTĒJAMĀ ZEMES VIENĪBAS ROBEŽA DVĪŅU MĀJU APBŪVEI
Dzintas iela 1	PLĀNOTĀ ZEMES VIENĪBAS ADRESE
8070 007 1204	ZEMES VIENĪBAS KADASTRA APZĪMĒJUMS
1200mz	PLĀNOTĀS ZEMES VIENĪBAS NUMURS / PLATĪBA
600mz	PROJEKTĒJAMĀS ZEMES VIENĪBAS PLATĪBA DVĪŅU MĀJU APBŪVEI
	PLĀNOTĀ APBŪVES IZVIETOJUMA ZONA
	BŪVLAIDE
	APBŪVES LĪNIJA
	IELAS ŠĶĒRS-PROFILA VIETA
	SARKANĀS LĪNIJAS PAGRIEZIENA PUNKTS
	ESOŠAS SARKANĀS LĪNIJAS PAGRIEZIENA PUNKTS

SARKANO LĪNIJU PAGRIEZIENU PUNKTU KOORDINĀTAS		
Nr.p.k.	X koordināta	Y koordināta
1	304222.19	510041.25
2	304243.37	510084.97
3	304256.69	510107.21
4	304264.40	510120.08
5	304262.53	510121.15
6	304248.91	510117.58
7	304234.96	510094.27
8	304229.54	510092.60
9	304200.57	510106.64
10	304198.93	510113.51
11	304211.04	510191.43
12	304233.78	510232.27
13	304239.90	510233.23
14	304299.11	510178.03
15	304305.41	510188.56
16	304245.30	510244.61
21	304207.96	510039.40
22	304225.74	510076.09
23	304223.64	510082.12
24	304190.21	510098.32
25	304186.71	510113.02
26	304199.52	510195.40
27	304225.77	510242.55
28	304225.06	510247.07
50	304203.72	510283.37
51	304229.96	510258.91



PASŪTĪJUMS NR.: 04-18-RPI		tēlr.: +371 29228183 arils.gedrovics@ibbox.lv Liepājas 31-1, Rīga LV-1002
	DETĀLPLĀNOJUMS PASŪTĪJUMS: "ĶIRŠOGAS", RĀMAVA, ĶEKAVAS PAGASTS, ĶEKAVAS NOVADS KADASTRA NR. 8070 007 1204	
IZSTRĀDES VADĪTĀJS: SERT.Nr.10-0667 IZSTRĀDĀTĀJS: SERT.Nr.10-0667	A.GEDROVICS	LKS-92 TM m.k.0.999616
PROJEKTĒTĀJA ADRESE: LIEPĀJAS IELA 31-1, RĪGA, LV-1002 LĪGUMA/ARHĪVA NR.: 04-18-RPI	PASŪTĪTĀJS: SIA "Royal Property Investments" RASEJUMS: PLĀNOTO SARKANO LĪNIJU PLĀNS	LAPU SKAITS 8 LAPA NR. 3
14.08.2018.		M 1:1000

ZEMES VIENĪBU SADALES UN APMĒRINĀJUMU PLĀNS

M 1:1000

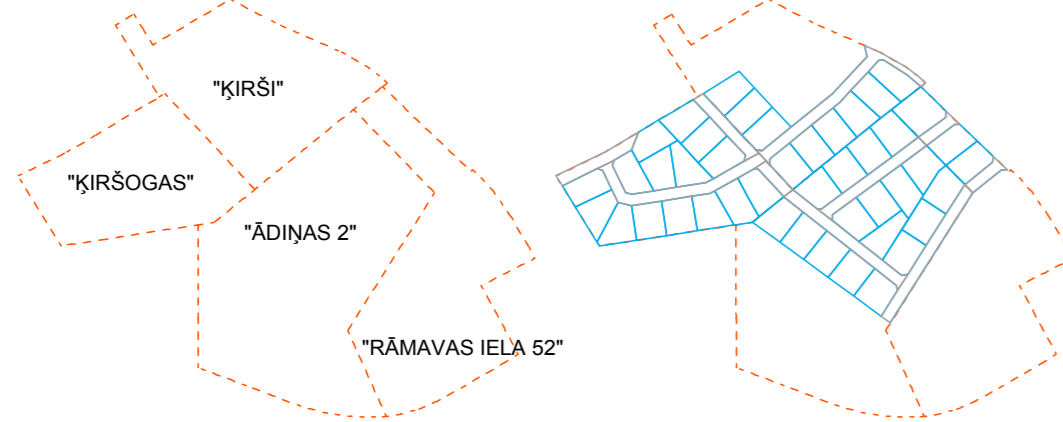
IZVIETOJUMA SHĒMA



DETĀLPLĀNOJUMU "ĶIRŠOGAS" "ĶIRŠI" "ĀDIŅAS 2" "RĀMAVAS IELA 52" TERITORIJAS SHĒMA

PIRMS PROJEKTA IZSTRĀDES

PĒC PROJEKTA IZSTRĀDES



PROJEKTĒTĀS ZEMES VIENĪBAS UN APMĒRINĀJUMI

Nr.p.k.	Plānotā adrese	Atļautā izmantošana	Platība (m ²)	Projektētās zemes vienības					Apmērinājumi, kārtas Nr.		
				NILM	Maksimālais apbūves blīvums (%)	Maksimālais ēkas augstums (m)	Maksimālā apbūves intensitāte (%)	Minimālā brīvā zaļā teritorija (%)	Espluatācijas aizsargojamās teritorijas gar ielu vai ceļu sarkanā līnija (m ²) 7312030100	Vides un dabas resursu ķīmiskās aizsargojamās teritorijas apņemšanas vietu (m ²) 7311090900	Ceļa servitūta teritorija (m ²) 7315030100
1	ATBALSTA IELA	TL	1047	1101	---	---	---	---	Nr.1	Nr.2	Nr.4
2	ATBALSTA IELA 15	DzM1	1231	0600 vai 0601	30	12	---	---	---	1047	---
3	ATBALSTA IELA 13	DzM1	1143	0600 vai 0601	30	12	---	---	---	1231	---
4	DINASTIJAS IELA 4	DzM1	1166	0600 vai 0601	30	12	---	---	---	1143	---
5	DINASTIJAS IELA 6	DzM1	1210	0600 vai 0601	30	12	---	---	---	1166	---
6	DINASTIJAS IELA 8	DzM1	1188	0600 vai 0601	30	12	---	---	---	1210	---
7	DINASTIJAS IELA 10	DzM1	1148	0600 vai 0601	30	12	---	---	---	1188	---
8	LAIKMETA IELA 4	DzM1	1152	0600 vai 0601	30	12	---	---	---	1148	---
9	LAIKMETA IELA	TL	1087	1101	---	---	---	---	---	46	---
10	LAIKMETA IELA 2	DzM1	1161	0600 vai 0601	30	12	---	---	---	1087	---
11	DINASTIJAS IELA 21	DzM1	1206	0600 vai 0601	30	12	---	---	---	1161	---
12	DINASTIJAS IELA 19	DzM1	1214	0600 vai 0601	30	12	---	---	---	1206	---
13	DINASTIJAS IELA 17	DzM1	1175	0600 vai 0601	30	12	---	---	---	1214	73
14	DINASTIJAS IELA 15	DzM1	1210	0600 vai 0601	30	12	---	---	---	1175	57
15	DINASTIJAS IELA 13	DzM1	1202	0600 vai 0601	30	12	---	---	---	1210	59
16	DINASTIJAS IELA 11	DzM1	1267	0600 vai 0601	30	12	---	---	---	1202	70
17	ATBALSTA IELA 11	DzM1	1252	0600 vai 0601	30	12	---	---	---	1267	39
18	DINASTIJAS IELA	TL	2384	1101	---	---	---	---	---	1252	---
19	ATBALSTA IELA	TL	508	1101	---	---	---	---	---	2384	---
			Kopā:	22951						508	

Izplīdot kadastrālo uzmērīšanu, zemes platības var tikt precizētas

DETĀLPLĀNOJUMA TERITORIJAS SHĒMA

PIRMS PROJEKTA IZSTRĀDES

PĒC PROJEKTA IZSTRĀDES



APZĪMĒJUMI	NOSAUKUMS
	DETĀLPLĀNOJUMA ROBEŽA
	ZEMES VIENĪBAS ROBEŽA
	PLĀNOTĀ SARKANĀ LĪNIJA
	LIKVIDĒJAMĀ SARKANĀ LĪNIJA
	NOCĒRTAMIE KOKI ĀRPUS MEŽA ZEMES
	PLĀNOTĀ ZEMES VIENĪBAS ROBEŽA
	PROJEKTĒJAMĀ ZEMES VIENĪBAS ROBEŽA DVĪŅU MĀJU APBŪVEI
	PLĀNOTĀ ZEMES VIENĪBAS ADRESE
	ZEMES VIENĪBAS KADAŠTRA APZĪMĒJUMS
	PLĀNOTĀS ZEMES VIENĪBAS NUMURS / PLATĪBA
	PROJEKTĒJAMĀS ZEMES VIENĪBAS PLATĪBA DVĪŅU MĀJU APBŪVEI
	PLĀNOTĀ APBŪVES IZVIETOJUMA ZONA
	BŪVLAIDE
	APBŪVES LĪNIJA
	CEĻA ASS
	PLĀNOTĀ BRAUKTUVE
	PLĀNOTĀ IETVE
	SARKANĀS LĪNIJAS PAGRIEZIENA PUNKTS

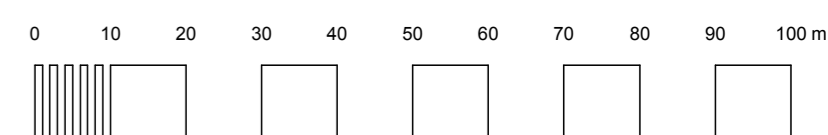
AIZSARGJOSLAS UN APMĒRINĀJUMI	
	IELAS SARKANĀ LĪNIJA (kods 7312030100)
	ĶĪMISKĀS AIZSARGJOSLAS TERITORIJĀ AP ŪDENS ŅEMŠANAS VIETU (kods 7311090900)
	CEĻA SERVIDĒTĀ TERITORIJĀ (kods 7315030100)



CEĻA SRVITŪTS VAR TIKT LIKVIDĒTS PĒC PLĀNOTO IELU IZVEIDES UN VISU PIERĪKŠOŠO ĪPAŠĪBU PIERĪKŠĪBAS NOBĒRŠINĀŠANAS

PIEZĪMES

- DETĀLĒ PLĀNOJUMI ĪPAŠĪBĀS "ĶIRŠOGAS", "ĶIRŠI", "ĀDIŅAS 2", "RĀMAVAS IELA 52" VEIDO VIENOTU IELU UN KOMUNIKĀCIJU TĪKLU.
- DETĀLPLĀNOJUMĀ IZDALĪTĀS ZEMES VIENĪBAS, "ĶIRŠI", "ĀDIŅAS 2", "RĀMAVAS IELA 52", NETIEK PLĀNOTA APBŪVE UN TĀJĀS TIEK SAGLABĀ LĪDZŠĪNĒJĀ SITUĀCIJĀ.
- MEŽA TERITORIJĀ ATTĒLĒTA SASKAŅĀ AR MEŽA INVENTARIZĀCIJAS DATIEM
- DETĀLPLĀNOJUMA TERITORIJĀ IZMANTOTA TOPOGRĀFISKĀ INFORMĀCIJA:
 - UZMĒRĪŠANA VEIKTA 2017.GADA 14.NOVEMBRI
 - LKS-92 TM KOORDINĀTU SISTĒMA, MĒROGA KOEFICIENTS 0.999616.
 - LATVIJAS NORMĀLO AUGSTUMU SISTĒMA (LAS-2000.5) 01.12.2014.
 - UZMĒRĪŠANĀ IZMANTOTA LaiPos GP BĀZES STACIJA "OJĀRS" RTK REŽĪMĀ (VAI PĒCAPSTRĀDĒ).
 - NEKUSTĀMĀ ĪPAŠĪUMA KADAŠTRA KARTES DATI UZ 29.11.2017.
 - DATI IEGŪTI PORTĀĻĀ www.kadastre.lv (487376.edoc)
 - SASKAŅĀ AR VZD SNIEGTO INFORMĀCIJU ZEMES ROBEŽAS IR ATTĒLĒTAS ATBILSTOŠI ZEMES KADAŠTRĀLĀS UZMĒRĪŠANAS UN VIETĒJĀ ĢEODEZISKĀ TĪKLA PRECIZITĀTEI UN VAR NESAKRIST AR SITUĀCIJU PLĀNĀ.
 - TOPOGRĀFISKĀS APZĪMĒJUMI IR ATTĒLĒTI ATBILSTOŠI MK NOTEIKUMU NR.281 1.PIELIKUMAM.
 - UZMĒRĪTĀS TERITORIJAS PLATĪBA 15.92 HA
 - IELU SARKANĀS LĪNIJAS UZNEŠTAS ATBILSTOŠI VIETĒJĀS PAŠVALDĪBAS TERITORIJAS PLĀNOJUMAM.
 - TOPOGRĀFISKĀ PLĀNA MĒROGA PRECIZITĀTE 1:1000.



PASŪTĪJUMS NR.: 04-18-RPI IZSTRĀDES VADĪTĀJS: SERT.:Nr.10-0667 IZSTRĀDĀTĀJS: SERT.:Nr.10-0667 PROJEKTĒTĀJA ADRESE: LIEPĀJAS IELA 31-1, RĪGA, LV-1002 LĪGUMA/ARHĪVA NR.: 04-18-RPI	tālrunis: +371 29228183 email: artis.gedrovics@inbox.lv lapa: Liepājas 31-1, Rīga LV-1002	PASŪTĪJUMS: DETĀLPLĀNOJUMS "ĶIRŠOGAS": RĀMAVA, ĶEKAVAS PAGASTS, ĶEKAVAS NOVADS, KADAŠTRA NR. 8070 007 1204		
	PASŪTĪTĀJS: SIA "Royal Property Investments"	LKS-92 TM m.k.0.999616		
	RASEJUMS: ZEMES VIENĪBU SADALES UN APMĒRINĀJUMU PLĀNS M 1:1000	LAPU SKAITS: 8 LAPA NR. 4		

PLĀNOTO INŽENIERKOMUNIKĀCIJU PLĀNS

M 1:1000

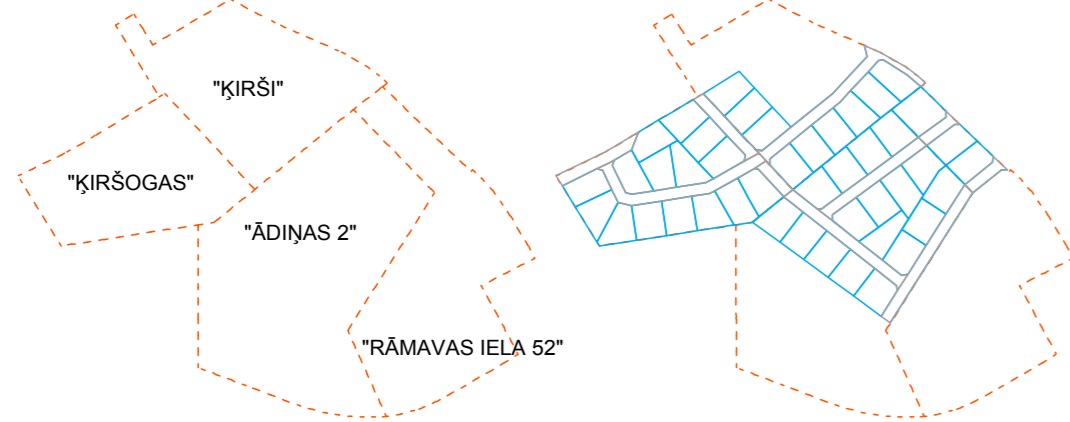
IZVIETOJUMA SHĒMA



DETĀLPLĀNOJUMU "ĶIRŠOGAS" "ĶIRŠI" "ĀDIŅAS 2" "RĀMAVAS IELA 52" TERITORIJAS SHĒMA

PIRMS PROJEKTA IZSTRĀDES

PĒC PROJEKTA IZSTRĀDES



DETĀLPLĀNOJUMA TERITORIJAS SHĒMA

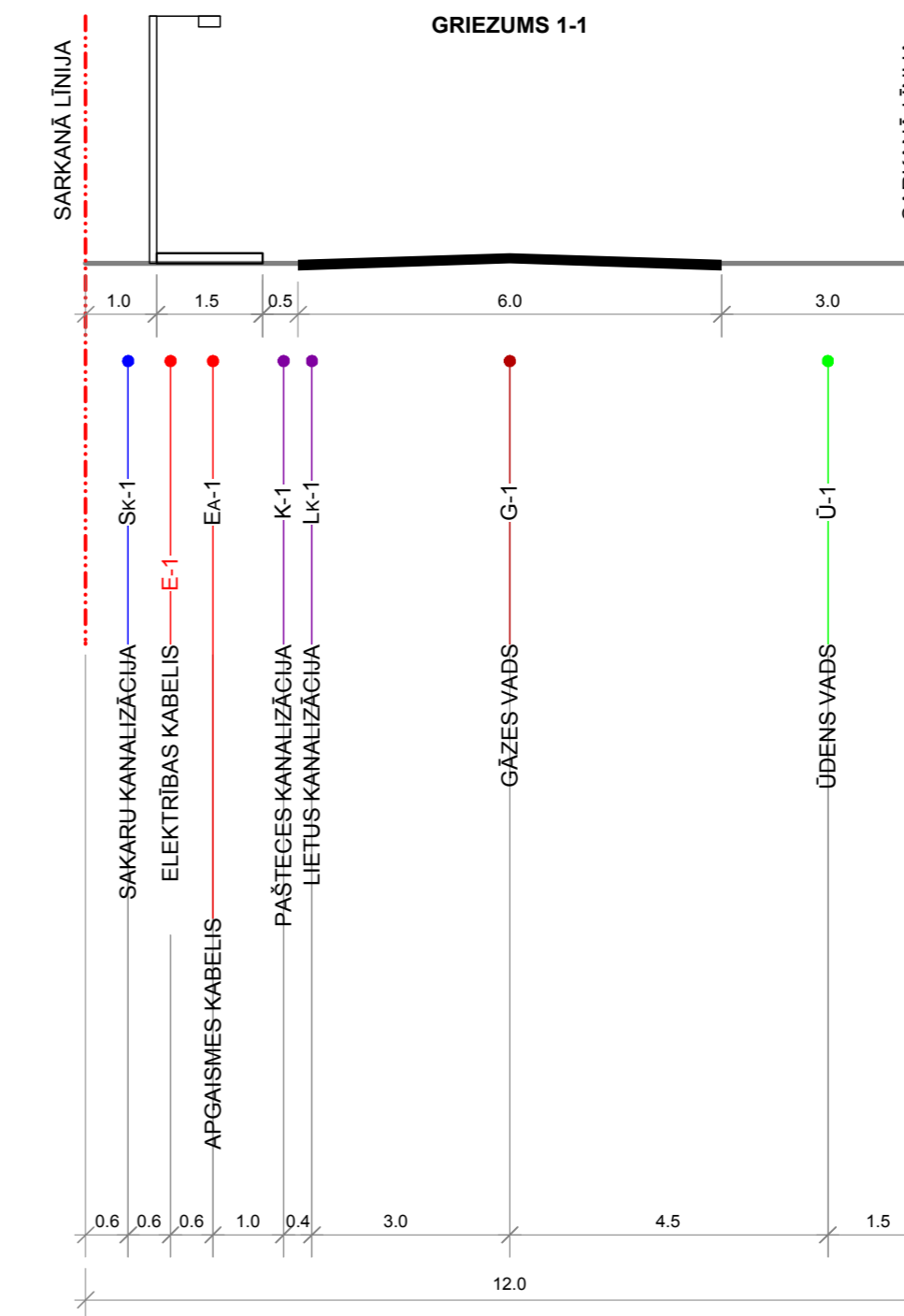
PIRMS PROJEKTA IZSTRĀDES

PĒC PROJEKTA IZSTRĀDES



IELAS ŠĶĒRSPROFILS

M 1:100



PIEZĪMES

1. DETĀLIE PLĀNOJUMI ĪPAŠIEM "ĶIRŠOGAS", "ĶIRŠI", "ĀDIŅAS 2", "RĀMAVAS IELA 52" VEIDO VIENOTU IELU UN KOMUNIKĀCIJU TĪKLU.
2. DETĀLPLĀNOJUMĀ IZDALĪTĀS ZEMES VIENĪBAS, "ĶIRŠI", "ĀDIŅAS 2", "RĀMAVAS IELA 52", NETIEK PLĀNOTA APBŪVE UN TĀJĀS TIEK SAGLABĀ LĪDZŠĒNĒJĀ SITUĀCIJĀ.
3. MEŽA TERITORIJĀ ATTĒLOTA SASKAŅĀ AR MEŽA INVENTARIZĀCIJAS DATIEM
4. DETĀLPLĀNOJUMA TERITORIJĀ IZMANTOTĀ TOPOGRĀFISKĀ INFORMĀCIJĀ:
 - 4.1. UZMĒRĪŠANA VEIKTA 2017. GADA 14. NOVEMBRĪ.
 - 4.2. LKS-92 TM KOORDINĀTU SISTĒMA, MĒROGA KOEFICIENTS 0.999616.
 - 4.3. LATVIJAS NORMĀLO AUGSTĪUMU SISTĒMA (LAS-2000.5).01.12.2014.
 - 4.4. UZMĒRĪŠANA IZMANTOTA LĪPPOS GP BĀZES STACIJA "OJĀRS" RTK REŽĪMĀ (VAI PEĀCPSTRĀDE).
 - 4.5. NEKUSTAMĀ ĪPAŠUMA KĀDASTRA KARTES DATI UZ 28.11.2017.
- 4.6. DATI IEGŪTI PORTĀLA www.kadastrs.lv (487376.edoc)
- 4.7. SASKAŅĀ AR VZD SNIEGTO INFORMĀCIJU ZEMES ROBEŽAS IR ATTĒLOTAS ATBILDOŠI ZEMES KĀDASTRĀLĀS UZMĒRĪŠANAS UN VIETĒJĀ ĢEODEZISKĀ TĪKĻA PRECIZITĀTEI UN VAR NESAKRIST AR SITUĀCIJU PLĀNĀ.
- 4.8. TOPOGRĀFISKIE APZĪMĒJUMI IR ATTĒLOTI ATBILDOŠI MK NOTEIKUMU NR.281 1. PIELIKUMAM.
- 4.9. UZMĒRĪTĀS TERITORIJAS PLĀTĪBA 15.92 HA.
- 4.10. IELU SARĶANĀS LĪNIJAS UZNESTĀS ATBILDOŠI VIETĒJĀS PAŠVALDĪBAS TERITORIJAS PLĀNOJUMAM.
- 4.11. TOPOGRĀFISKĀ PLĀNA MĒROGA PRECIZITĀTE 1:1000.

PROJEKTĒTĀS ZEMES VIENĪBAS UN APMĒRINĀJUMI									Apmērinājumi, kārtas Nr.		
Nr.p.k.	Plānotā adrese	Atļautā izmantošana	Platība (m ²)	NĪM	Maksimālais apbūves blīvums (%)	Maksimālais ēkas augstums (m)	Maksimālā apbūves intensitāte (%)	Minimālā brīvā zaļā teritorija (%)	Esiplūstācijas aizsargojamās teritorijas gar ielu vai ceļu sarkanā līnija (m ²)		
									Nr.1.	Nr.2.	Nr.4.
1	ATBALSTA IELA	TL	1047	1101	---	---	---	---	---	1047	---
2	ATBALSTA IELA 15	Dzm1	1231	0600 vai 0601	30	12	---	---	---	1231	---
3	ATBALSTA IELA 13	Dzm1	1143	0600 vai 0601	30	12	---	---	---	1143	---
4	DINASTIJAS IELA 4	Dzm1	1166	0600 vai 0601	30	12	---	---	---	1166	---
5	DINASTIJAS IELA 6	Dzm1	1210	0600 vai 0601	30	12	---	---	---	1210	---
6	DINASTIJAS IELA 8	Dzm1	1188	0600 vai 0601	30	12	---	---	---	1188	---
7	DINASTIJAS IELA 10	Dzm1	1148	0600 vai 0601	30	12	---	---	---	1148	---
8	LAIKMETA IELA 4	Dzm1	1152	0600 vai 0601	30	12	---	---	46	1152	---
9	LAIKMETA IELA	TL	1087	1101	---	---	---	---	---	1087	---
10	LAIKMETA IELA 2	Dzm1	1161	0600 vai 0601	30	12	---	---	---	1161	---
11	DINASTIJAS IELA 21	Dzm1	1206	0600 vai 0601	30	12	---	---	---	1206	---
12	DINASTIJAS IELA 19	Dzm1	1214	0600 vai 0601	30	12	---	---	---	1214	73
13	DINASTIJAS IELA 17	Dzm1	1175	0600 vai 0601	30	12	---	---	---	1175	57
14	DINASTIJAS IELA 15	Dzm1	1210	0600 vai 0601	30	12	---	---	---	1210	59
15	DINASTIJAS IELA 13	Dzm1	1202	0600 vai 0601	30	12	---	---	---	1202	70
16	DINASTIJAS IELA 11	Dzm1	1267	0600 vai 0601	30	12	---	---	---	1267	39
17	ATBALSTA IELA 11	Dzm1	1252	0600 vai 0601	30	12	---	---	---	1252	---
18	DINASTIJAS IELA	TL	2384	1101	---	---	---	---	---	2384	---
19	ATBALSTA IELA	TL	508	1101	---	---	---	---	---	508	---
			Kopā:	22951							

Izplidot kadastrālo uzmērīšanu, zemes platības var tikt precizētas

APZĪMĒJUMI	NOŠAUKUMS
	DETĀLPLĀNOJUMA ROBEŽA
	ZEMES VIENĪBAS ROBEŽA
	PLĀNOTĀ SARĶANĀ LĪNIJA
	LĪKVĒJAMĀ SARĶANĀ LĪNIJA
	NOCĒRTAMIE KOKI ĀRPUS MEŽA ZEMES
	PLĀNOTĀ ZEMES VIENĪBAS ROBEŽA
	PROJEKTĒJAMĀ ZEMES VIENĪBAS ROBEŽA DVĪŅU MĀJU APBŪVEI
	Dzīvojamā iela 1 PLĀNOTĀ ZEMES VIENĪBAS ADRESE
	8070 007 1204 ZEMES VIENĪBAS KĀDASTRA APZĪMĒJUMS
	1200m ² PLĀNOTĀS ZEMES VIENĪBAS NUMURS / PLĀTĪBA
	600m ² PROJEKTĒJAMĀS ZEMES VIENĪBAS PLĀTĪBA DVĪŅU MĀJU APBŪVEI
	PLĀNOTĀ APBŪVES IZVIETOJUMA ZONA
	BŪVLAIDE
	APBŪVES LĪNIJA
	CEĻA ASS
	PLĀNOTĀ BRAUKTUVE
	PLĀNOTĀ IETVE
	IELAS ŠĶĒRSPROFILA VIETA
	IEBRAUKTUVE ZEMES GABALĀ (PRECIZĒT TEHNISKAJĀ PROJEKTĀ)
	SARĶANĀS LĪNIJAS PAGRIEZIENA PUNKTS
	PLĀNOTĀIS UGUNSDZĒSĪBAS HIDRANTS
	UGUNSDZĒSĪBAS HIDRANTU 200M ZONA
PLĀNOTĀS INŽENIERKOMUNIKĀCIJAS	
	E-1 ELEKTRĪBAS KABEĻIS
	EA-1 APGAISMES KABEĻIS
	Sk-1 SAKARU KANALIZĀCIJA
	K-1 PAŠTECES KANALIZĀCIJA
	Lk-1 LIETUS KANALIZĀCIJA
	G-1 GĀZES VADS
	Ū-1 ŪDENS VADS

	tālrunis: +371 29228183 artis.gedrovics@inbox.lv Liepājas 31-1, Rīga LV-1002	PASŪTĪJUMS: DETĀLPLĀNOJUMS "ĶIRŠOGAS" RĀMAVA, ĶEKAVAS PAGASTS, KĀDASTRA NR. 8070 007 1204
	IZSTRĀDES VADĪTĀJS: SERT.:Nr.10-0667 A.GEDROVICS IZSTRĀDĀTĀJS: SERT.:Nr.10-0667 A.GEDROVICS	PASŪTĪTĀJS: SIA "Royal Property Investments" LKS-92 TM m.k.0.999616
PROJEKTĒTĀJA ADRESE: LIEPĀJAS IELA 31-1, RĪGA, LV-1002 LĪGUMA/ARHĪVA NR.: 04-18-RPI 14.08.2018.	RASEJUMS: PLĀNOTO INŽENIERKOMUNIKĀCIJU PLĀNS M 1:1000	LAPU SKAITS: 8 LAPA NR. 5

ADRESĀCIJU PRIEKŠLIKUMA PLĀNS

M 1:1000

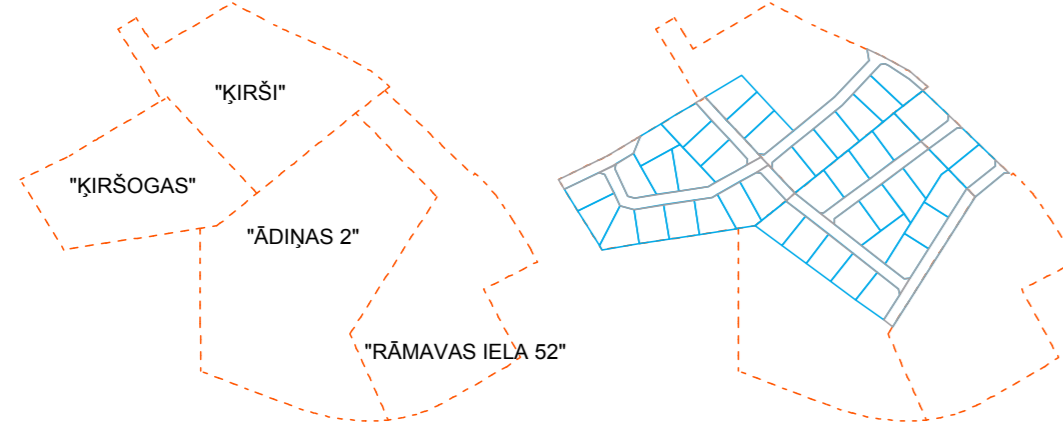
IZVIETOJUMA SHĒMA



DETĀLPLĀNOJUMU "KIRŠOGAS" "KIRŠI" "ĀDIŅAS 2" "RĀMAVAS IELA 52" TERITORIJAS SHĒMA

PIRMS PROJEKTA IZSTRĀDES

PĒC PROJEKTA IZSTRĀDES



DETĀLPLĀNOJUMA TERITORIJAS SHĒMA

PIRMS PROJEKTA IZSTRĀDES

PĒC PROJEKTA IZSTRĀDES



PROJEKTĒTĀS ZEMES VIENĪBAS UN APGRŪNĀJUMI									Apgrūnājumi, kārtas Nr.		
Nr.p.k.	Plānotā adrese	Atļautā izmantošana	Platība (m ²)	NĪLM	Projektētās zemes vienības				Ekspluatācijas aizsargojamā teritorija gar ielu vai ceļu-sarkanā līnija (m ²) 731200100	Vides un dabas resursu šķērsojamās aizsargojamās teritorijas apzīmējuma odes pārmērības vietu (m ²) 731095900	Ceļa servīta teritorija (m ²) 7315030100
					Maksimālais apbūves blīvums (%)	Maksimālais ēkas augstums (m)	Maksimālā apbūves intensitāte (%)	Minimālā brīvā zajā teritorija (%)			
1	ATBALSTA IELA	TL	1047	1101	---	---	---	---	---	1047	---
2	ATBALSTA IELA 15	DzM1	1231	0600 vai 0601	30	12	---	---	---	1231	---
3	ATBALSTA IELA 13	DzM1	1143	0600 vai 0601	30	12	---	---	---	1143	---
4	DINASTIJAS IELA 4	DzM1	1166	0600 vai 0601	30	12	---	---	---	1166	---
5	DINASTIJAS IELA 6	DzM1	1210	0600 vai 0601	30	12	---	---	---	1210	---
6	DINASTIJAS IELA 8	DzM1	1188	0600 vai 0601	30	12	---	---	---	1188	---
7	DINASTIJAS IELA 10	DzM1	1148	0600 vai 0601	30	12	---	---	---	1148	---
8	LAIKMETA IELA 4	DzM1	1152	0600 vai 0601	30	12	---	---	46	1152	---
9	LAIKMETA IELA	TL	1087	1101	---	---	---	---	---	1087	---
10	LAIKMETA IELA 2	DzM1	1161	0600 vai 0601	30	12	---	---	---	1161	---
11	DINASTIJAS IELA 21	DzM1	1206	0600 vai 0601	30	12	---	---	---	1206	---
12	DINASTIJAS IELA 19	DzM1	1214	0600 vai 0601	30	12	---	---	---	1214	73
13	DINASTIJAS IELA 17	DzM1	1175	0600 vai 0601	30	12	---	---	---	1175	57
14	DINASTIJAS IELA 15	DzM1	1210	0600 vai 0601	30	12	---	---	---	1210	59
15	DINASTIJAS IELA 13	DzM1	1202	0600 vai 0601	30	12	---	---	---	1202	70
16	DINASTIJAS IELA 11	DzM1	1267	0600 vai 0601	30	12	---	---	---	1267	39
17	ATBALSTA IELA 11	DzM1	1252	0600 vai 0601	30	12	---	---	---	1252	---
18	DINASTIJAS IELA	TL	2384	1101	---	---	---	---	---	2384	---
19	ATBALSTA IELA	TL	508	1101	---	---	---	---	---	508	---
			Kopā:	22981							

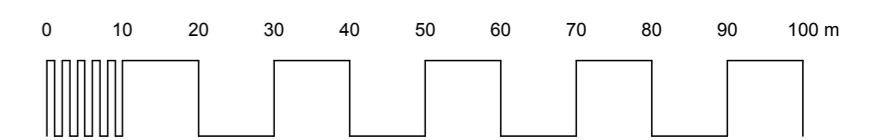
Izplīdot kadastrālo uzmērīšanu, zemes platības var tikt precizētas

APZĪMĒJUMI	NOSAUKUMS
	DETĀLPLĀNOJUMA ROBEŽA
	ZEMES VIENĪBAS ROBEŽA
	PLĀNOTĀ SARKANĀ LĪNIJA
	PLĀNOTĀ ZEMES VIENĪBAS ROBEŽA
	PLĀNOTĀ ZEMES VIENĪBAS ADRESE
	ZEMES VIENĪBAS KADAstra APZĪMĒJUMS
	PLĀNOTĀS ZEMES VIENĪBAS NUMURS / PLATĪBA
	SARKANĀS LĪNIJAS PAGRIEZIENA PUNKTS
	ESOŠAS SARKANĀS LĪNIJAS PAGRIEZIENA PUNKTS



PIEZĪMES

- DETĀLIE PLĀNOJUMI ĪPAŠUMIEM "KIRŠOGAS", "KIRŠI", "ĀDIŅAS 2", "RĀMAVAS IELA 52" VEIDO VIENOTU IELU UN KOMUNIKĀCIJU TĪKLU.
- DETĀLPLĀNOJUMĀ IZDALĪTĀJĀS ZEMES VIENĪBAS, "KIRŠI", "ĀDIŅAS 2", "RĀMAVAS IELA 52", NETIEK PLĀNOTA APBŪVE UN TAJĀS TIEK SAĢLABĀ LĪDZŠINĒJĀ SITUĀCIJA.
- MEŽA TERITORIJA ATTĒLOTA SASKAŅĀ AR MEŽA INVENTARIZĀCIJAS DATIEM
- DETĀLPLĀNOJUMA TERITORIJĀ IZMANTOTĀ TOPOGRĀFISKĀ INFORMĀCIJA:
 - UZMĒRĪŠANA VEIKTA 2017. GADA 14. NOVEMBRĪ.
 - LKS-92 TM KOORDINĀTU SISTĒMA, MĒROGA KOEFICIENTS 0.999616.
 - LATVIJAS NORMĀLO AUGSTUMU SISTĒMA (LAS-2000.5) 01.12.2014.
 - UZMĒRĪŠANĀ IZMANTOTA LaiPos GP BĀZES STACIJA "OJĀRS" RTK REŽIMĀ (VAI PĒCAPSTRĀDĒ).
 - NEKUSTAMĀ ĪPAŠUMA KADAstra KARTES DATI IZ 29.11.2017. DATI IEGŪTI PORTĀLA www.kadastre.lv (487376.edoc) SASKAŅĀ AR VZD SNIEGTO INFORMĀCIJU ZEMES ROBEŽAS IR ATTĒLOTAS ATBILSTOŠI ZEMES KADAstraLĀS UZMĒRĪŠANAS UN VIETĒJĀ ĢEODEZISKĀ TĪKLA PRECIZITĀTEI UN VAR NESAKRIST AR SITUĀCIJU PLĀNĀ.
 - TOPOGRĀFISKIE APZĪMĒJUMI IR ATTĒLOTI ATBILSTOŠI MK NOTEIKUMU NR.281 1.PIELIKUMAM.
 - UZMĒRĪTĀS TERITORIJAS PLATĪBA 15.92 HA.
 - IELU SARKANĀS LĪNIJAS UZNESTAS ATBILSTOŠI VIETĒJĀS PAŠVALDĪBAS TERITORIJAS PLĀNOJUMAM.
 - TOPOGRĀFISKĀ PLĀNA MĒROGA PRECIZITĀTE 1:1000.



PASŪTĪJUMS NR.: 04-18-RPI		tālr.: +371 29228183 artis_gedrovics@inbox.lv Liepājas 31-1, Rīga LV-1002	PASŪTĪJUMS: DETĀLPLĀNOJUMS "KIRŠOGAS" RĀMAVA, ĶEKAVAS PAGASTS, ĶEKAVAS NOVADS KADAstra NR. 8070 007 1204	
			PASŪTĪTĀJS: SIA "Royal Property Investments"	LKS-92 TM m.k.0.999616
PROJEKTĒTĀJA ADRESE: LIEPĀJAS IELA 31-1, RĪGA, LV-1002			RASEJUMS: ADRESĀCIJU PRIEKŠLIKUMA PLĀNS	
LĪGUMA/ARHĪVA NR.: 04-18-RPI			14.08.2018.	
			M 1:1000 LAPA NR. 6	

TRANSPORTA KUSTĪBAS SHĒMA

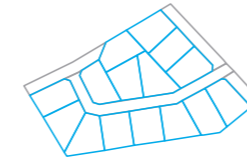
M 1:1000

IZVIETOJUMA SHĒMA



DETĀLPLĀNOJUMA TERITORIJAS SHĒMA

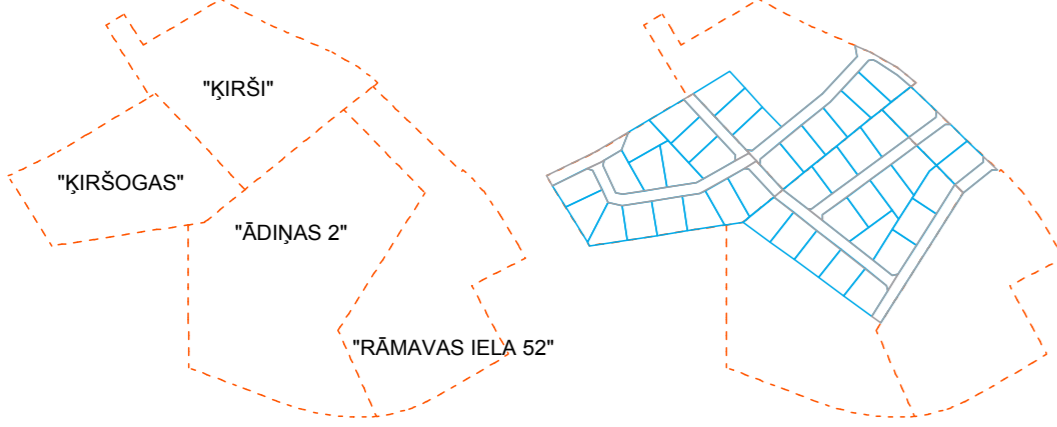
PIRMS PROJEKTA IZSTRĀDES PĒC PROJEKTA IZSTRĀDES



DETĀLPLĀNOJUMU


"KIRŠOGAS"
"KIRŠI"
"ĀDIŅAS 2"
"RĀMAVAS IELA 52" TERITORIJAS SHĒMA

PIRMS PROJEKTA IZSTRĀDES PĒC PROJEKTA IZSTRĀDES



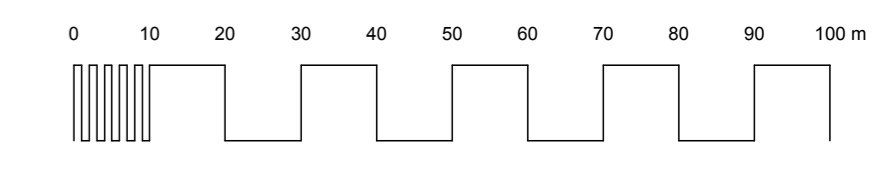
PROJEKTĒTĀS ZEMES VIENĪBAS UN APGRŪTINĀJUMI									Apgrūtinājumi, kārtas Nr.			
Nr.p.k.	Plānotā adrese	Atļautā izmantošana	Platība (m2)	NĪLM	Projektētās zemes vienības	Maksimālais apbūves blīvums (%)	Maksimālais ēkas augstums (m)	Maksimālā apbūves intensitāte (%)	Minimālā brīvā zajā teritorija (%)	Apgrūtinājumi, kārtas Nr.		
										Espluatācijas aizsargojamās teritorijas vai ceļu sarkanā līnija (m2) 7312030100		
										Nr.1.	Nr.2.	Nr.3.
1	ATBALSTA IELA	TL	1047	1101	---	---	---	---	---	---	1047	---
2	ATBALSTA IELA 15	DzM1	1231	0600 vai 0601	30	12	---	---	---	---	1231	---
3	ATBALSTA IELA 13	DzM1	1143	0600 vai 0601	30	12	---	---	---	---	1143	---
4	DINASTIJAS IELA 4	DzM1	1166	0600 vai 0601	30	12	---	---	---	---	1166	---
5	DINASTIJAS IELA 6	DzM1	1210	0600 vai 0601	30	12	---	---	---	---	1210	---
6	DINASTIJAS IELA 8	DzM1	1188	0600 vai 0601	30	12	---	---	---	---	1188	---
7	DINASTIJAS IELA 10	DzM1	1148	0600 vai 0601	30	12	---	---	---	---	1148	---
8	LAIKMETA IELA 4	DzM1	1152	0600 vai 0601	30	12	---	---	---	46	1152	---
9	LAIKMETA IELA	TL	1087	1101	---	---	---	---	---	---	1087	---
10	LAIKMETA IELA 2	DzM1	1161	0600 vai 0601	30	12	---	---	---	---	1161	---
11	DINASTIJAS IELA 21	DzM1	1206	0600 vai 0601	30	12	---	---	---	---	1206	---
12	DINASTIJAS IELA 19	DzM1	1214	0600 vai 0601	30	12	---	---	---	---	1214	73
13	DINASTIJAS IELA 17	DzM1	1175	0600 vai 0601	30	12	---	---	---	---	1175	57
14	DINASTIJAS IELA 15	DzM1	1210	0600 vai 0601	30	12	---	---	---	---	1210	59
15	DINASTIJAS IELA 13	DzM1	1202	0600 vai 0601	30	12	---	---	---	---	1202	70
16	DINASTIJAS IELA 11	DzM1	1267	0600 vai 0601	30	12	---	---	---	---	1267	39
17	ATBALSTA IELA 11	DzM1	1252	0600 vai 0601	30	12	---	---	---	---	1252	---
18	DINASTIJAS IELA	TL	2384	1101	---	---	---	---	---	---	2384	---
19	ATBALSTA IELA	TL	508	1101	---	---	---	---	---	---	508	---
			Kopā:	22951								

Izpidot kadastrālo uzmrīšanu, zemes platības var tikt precizētas



APZĪMĒJUMI	NOSAUKUMS
	DETĀLPLĀNOJUMA ROBEŽA
	ZEMES VIENĪBAS ROBEŽA
	PLĀNOTĀ SARKANĀ LĪNIJA
	LIKVIDĒJAMĀ SARKANĀ LĪNIJA
	NOCĒRTAMIE KOKI ĀRPUS MEŽA ZEMES
	PLĀNOTĀ ZEMES VIENĪBAS ROBEŽA
	PROJEKTĒJAMĀ ZEMES VIENĪBAS ROBEŽA DVĪŅU MĀJU APBŪVEI
	Dzīvas iela 1
	PLĀNOTĀ ZEMES VIENĪBAS ADRESE
	8070 007 1204
	ZEMES VIENĪBAS KADAŠTRA APZĪMĒJUMS
	1200m
	PLĀNOTĀS ZEMES VIENĪBAS NUMURS / PLATĪBA
	600m
	PROJEKTĒJAMĀS ZEMES VIENĪBAS PLATĪBA DVĪŅU MĀJU APBŪVEI
	PLĀNOTĀ APBŪVES IZVIETOJUMA ZONA
	BŪVLAIDE
	APBŪVES LĪNIJA
	CEĻA ASS
	PLĀNOTĀ BRAUKTUVE
	PLĀNOTĀ IETVE
	IELAS ŠĶĒRSPROFILA VIETA
	IEBRAUKTUVE ZEMES GABALĀ (PRECIZĒT TEHNISKAJĀ PROJEKTĀ)
	SARKANĀS LĪNIJAS PAGRIEZIENA PUNKTS

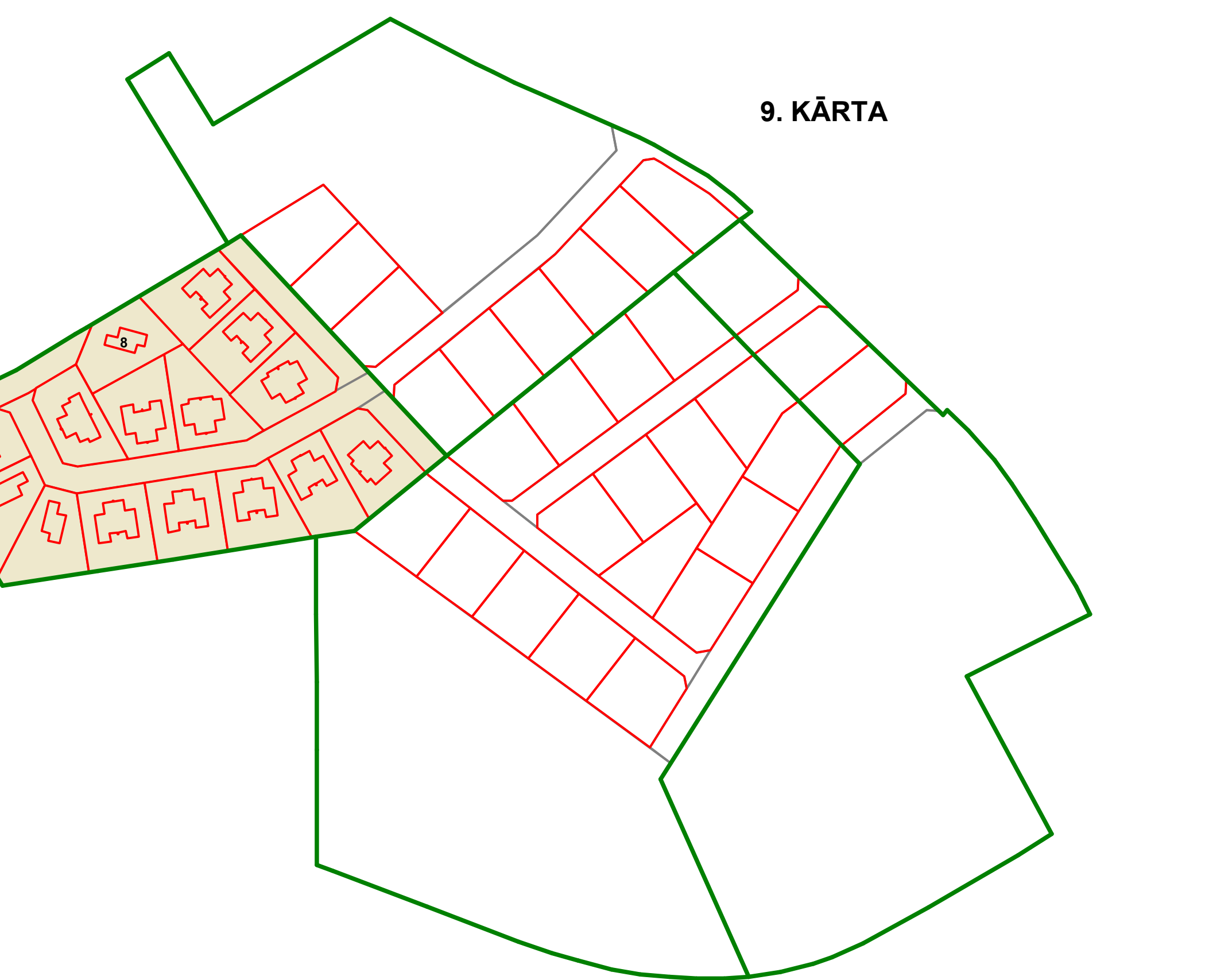
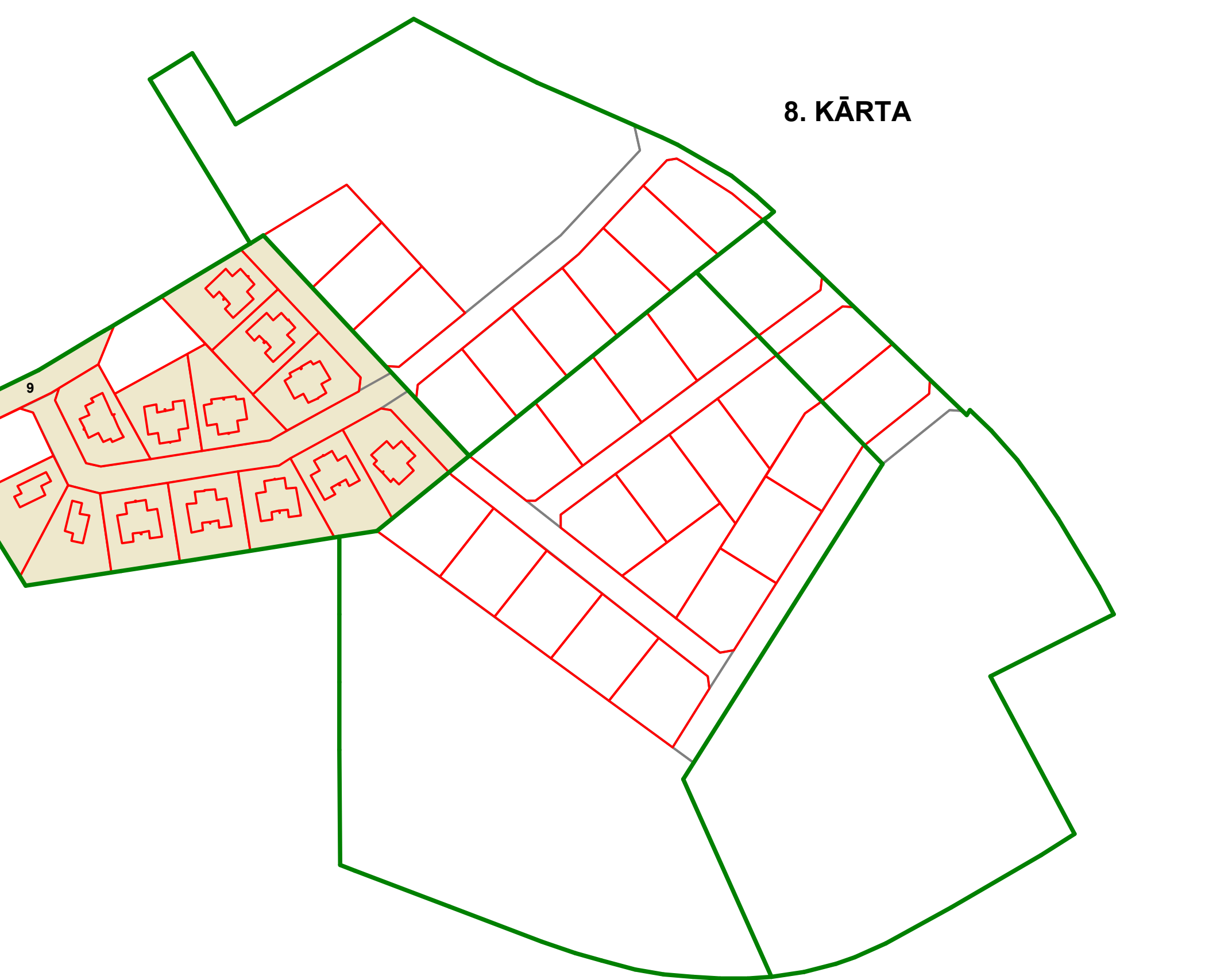
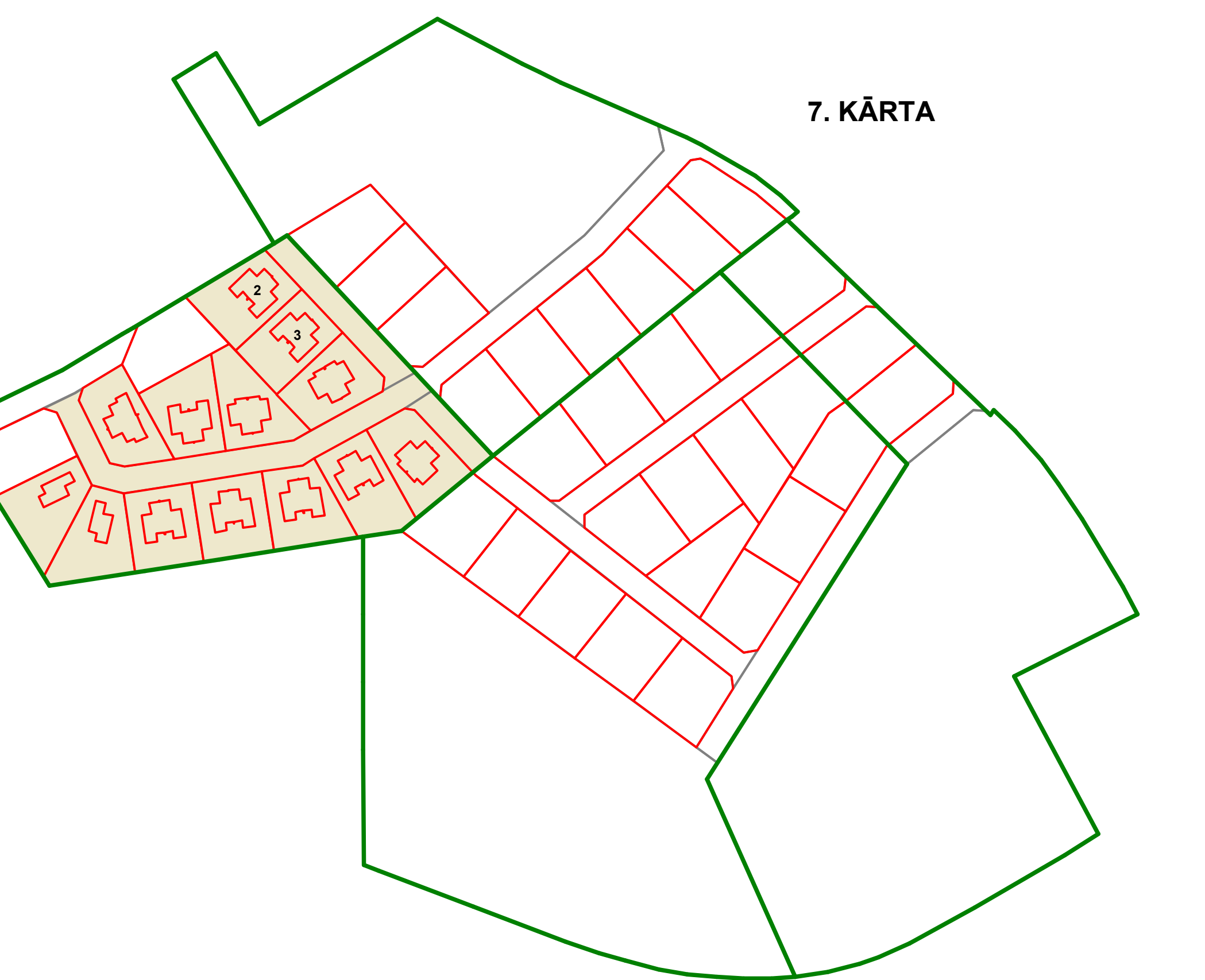
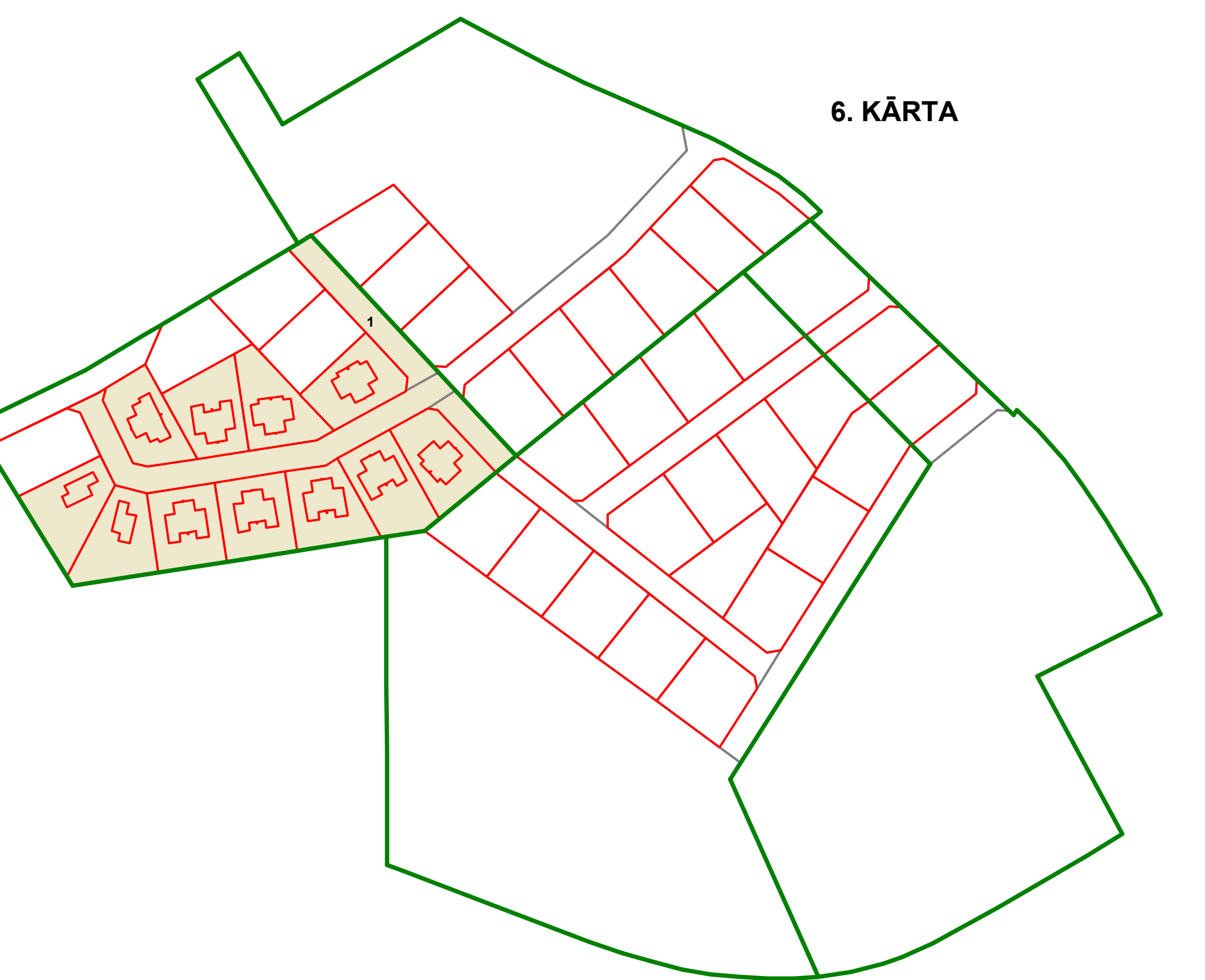
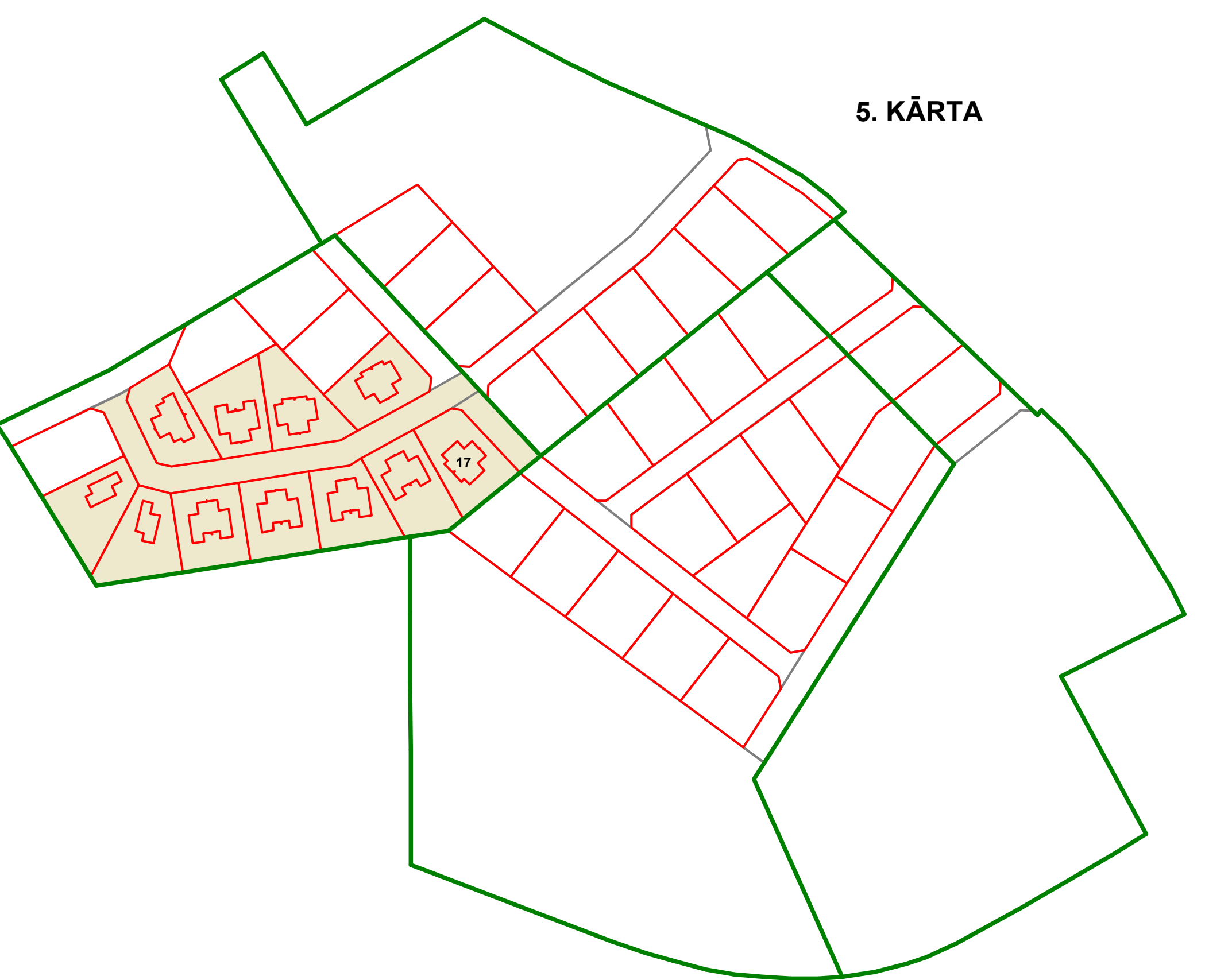
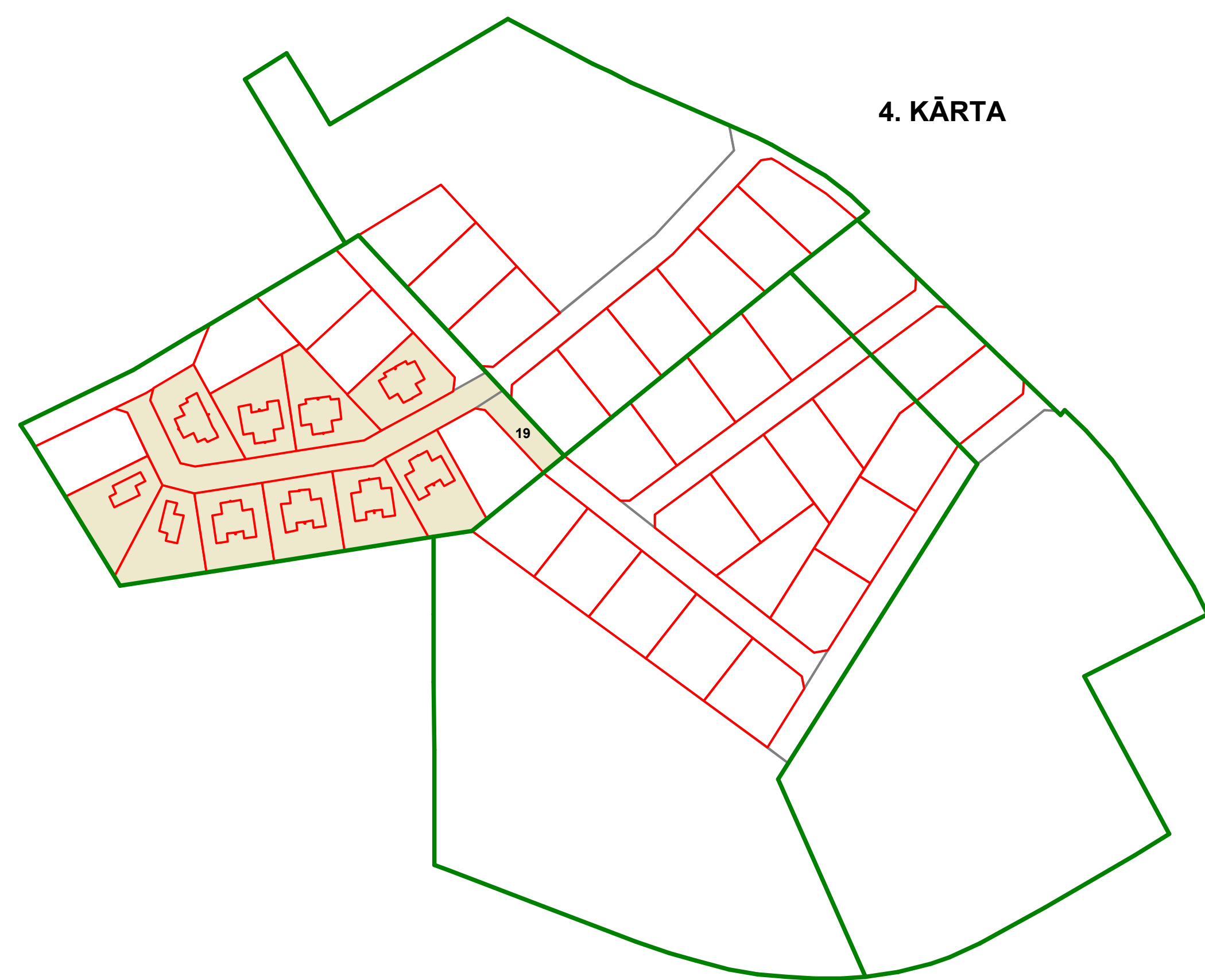
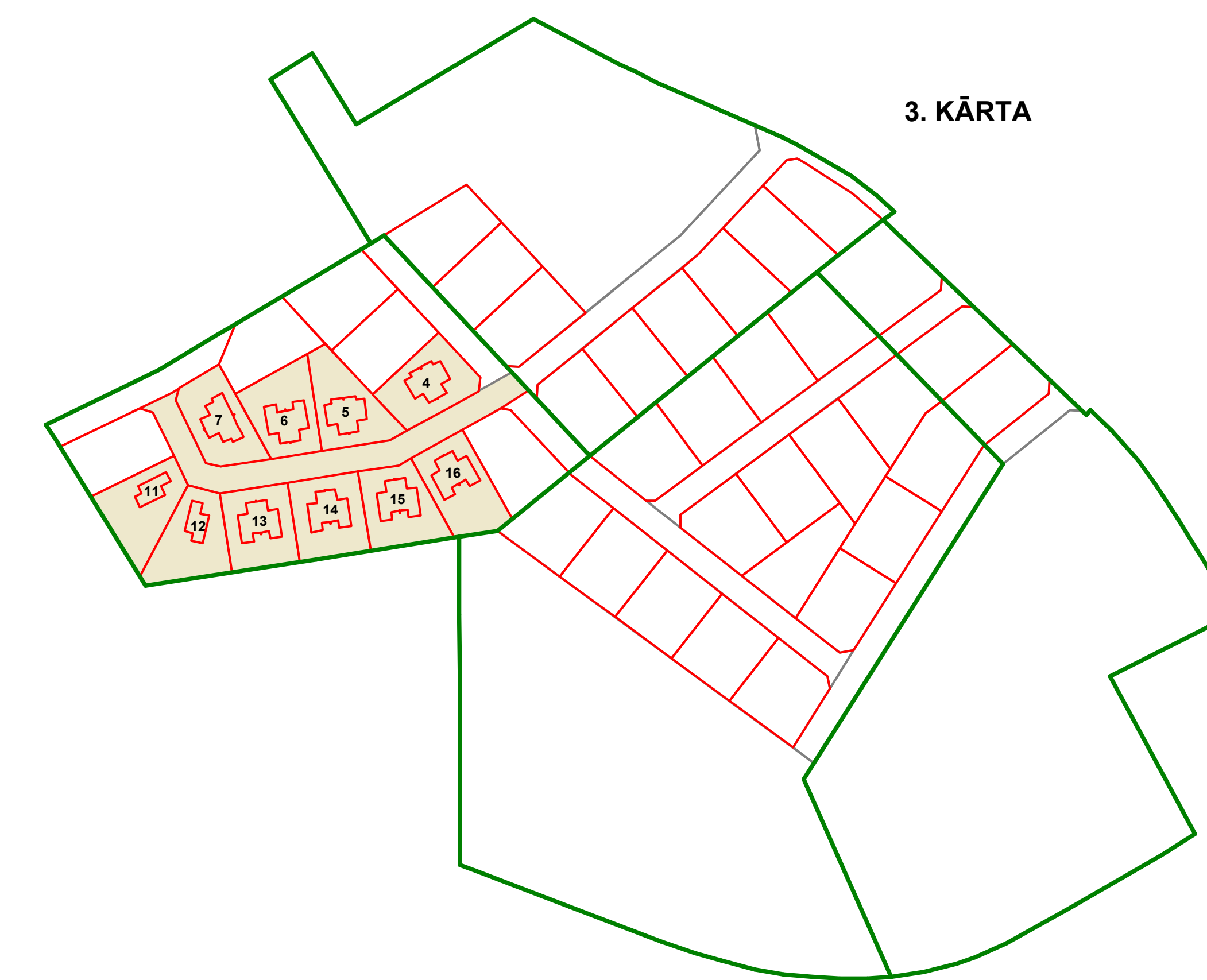
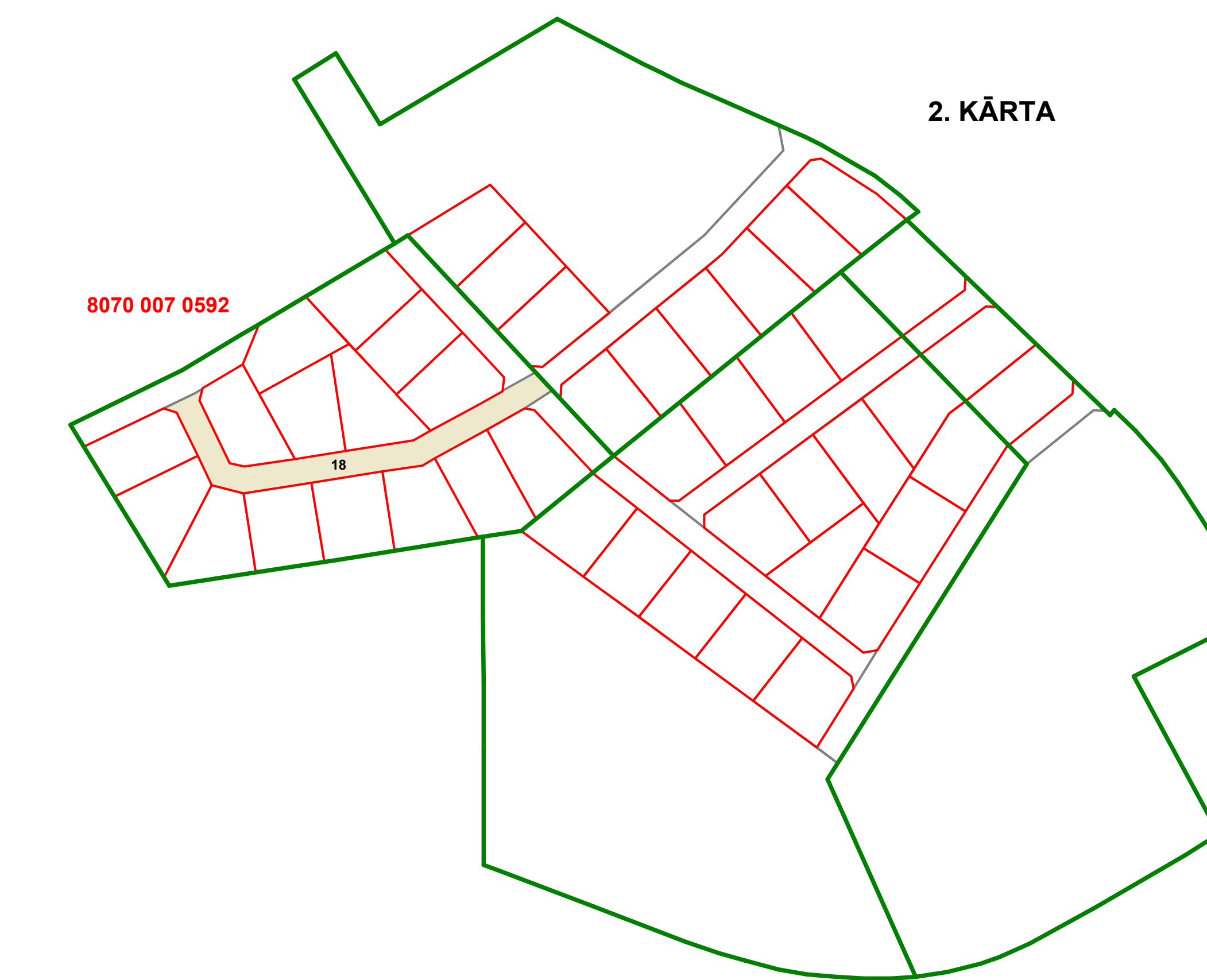
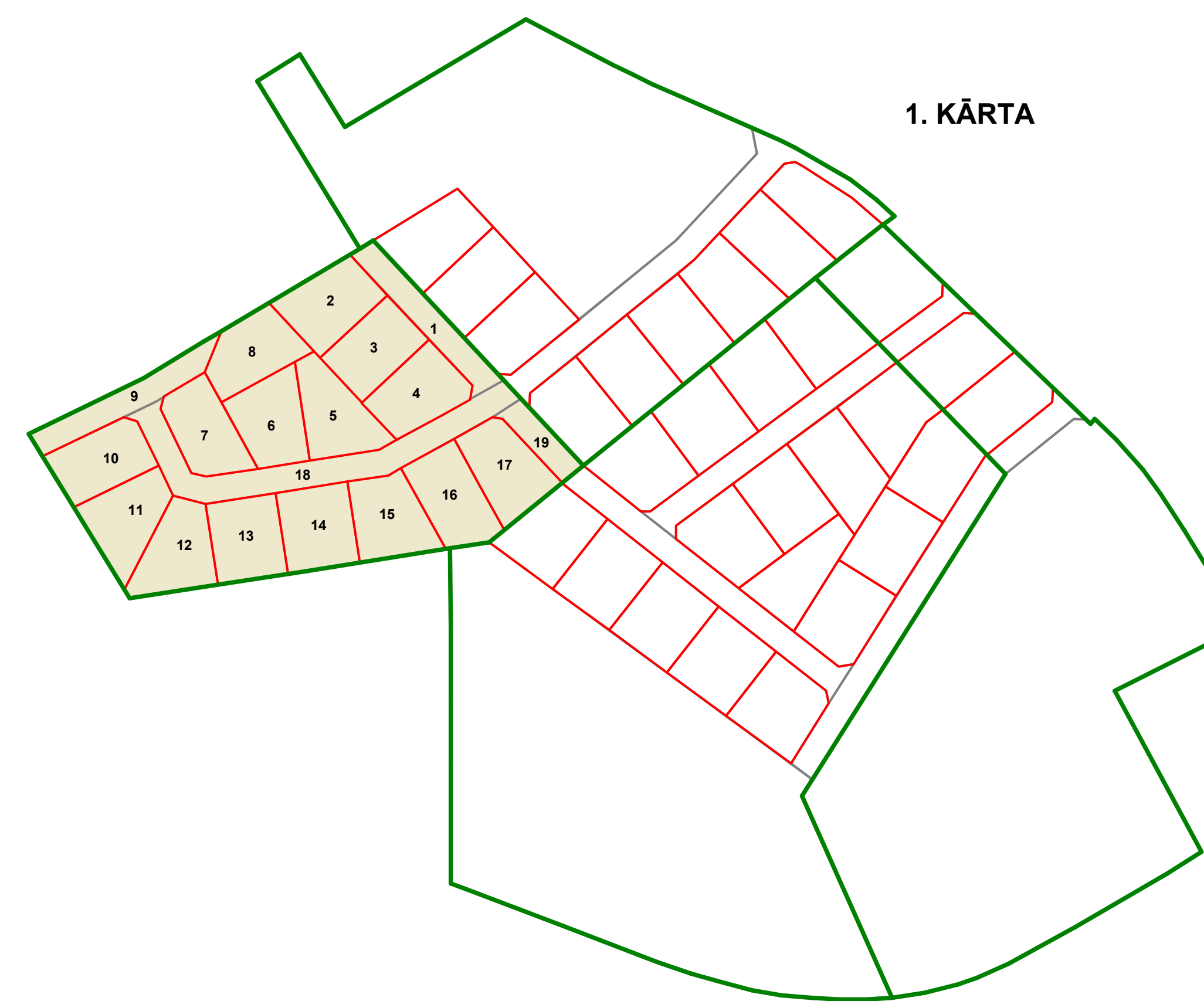
	TRANSPORTA KUSTĪBAS VIRZIENS
	PLĀNOTĀ PIESĻĒGUMA VIETA PIE KAIMIŅU ZEMES GABALA



- ### PIEZĪMES
- DETĀLIE PLĀNOJUMI ĪPAŠUMIEM "KIRŠOGAS", "KIRŠI", "ĀDIŅAS 2", "RĀMAVAS IELA 52" VEIDO VIENOTU IELU UN KOMUNIKĀCIJU TĪKLU.
 - DETĀLPLĀNOJUMĀ IZDALĪTĀJĀS ZEMES VIENĪBAS, "KIRŠI", "ĀDIŅAS 2", "RĀMAVAS IELA 52", NETIEK PLĀNOTA APBŪVE UN TAJĀS TIEK SAGLABĀ LĪDZŠINĒJĀ SITUĀCIJĀ.
 - MEŽA TERITORIJA ATTĒLOTA SASKAŅĀ AR MEŽA INVENTARIZĀCIJAS DATIEM
 - DETĀLPLĀNOJUMA TERITORIJĀ IZMANTOTĀ TOPOGRĀFISKĀ INFORMĀCIJA:
 - UZMĒRĪŠANA VEIKTA 2017. GADA 14. NOVEMBRĪ.
 - LKS-92 TM KOORDINĀTU SISTĒMA, MĒROGA KOEFICIENTS 0.999616.
 - LĀTVIJAS NORMĀLO AUGSTUMU SISTĒMA (LAS-2000.5).01.12.2014.
 - UZMĒRĪŠANĀ IZMANTOTA LatPos GP BĀZES STACIJA "OJĀRS" RTK REŽĪMĀ (VAI PĒCAPSTRĀDĒ).
 - NEKUSTAMĀ ĪPAŠUMA KADAŠTRA KARTES DATI UZ 29.11.2017.
 - DATI IEGŪTI PORTĀĻĀ www.kadastre.lv (487376.edoc) SASKAŅĀ AR VZD SNIEGTO INFORMĀCIJU ZEMES ROBEŽAS IR ATTĒLOTAS ATBILDOŠI ZEMES KADAŠTRĀLĀS UZMĒRĪŠANAS UN VIETĒJĀ ĢEODEZISKĀ TĪKĻA PRECIZITĀTEI UN VAR NESAKRIST AR SITUĀCIJU PLĀNĀ.
 - TOPOGRĀFISKIE APZĪMĒJUMI IR ATTĒLOTI ATBILDOŠI MK NOTEIKUMU NR.281 1.PIELIKUMAM.
 - UZMĒRĪTĀS TERITORIJAS PLATĪBA 15.92 HA.
 - IELU SARKANĀS LĪNIJAS UZNEŠTAS ATBILDOŠI VIETĒJĀS PAŠVALDĪBAS TERITORIJAS PLĀNOJUMAM.
 - TOPOGRĀFISKĀ PLĀNA MĒROGA PRECIZITĀTE 1:1000.

PASŪTĪJUMS NR.: 04-18-RPI		tālrunis: +371 29228183 artis.gedrovics@inbox.lv Liepājas 31-1, Rīga LV-1002	PASŪTĪJUMS: DETĀLPLĀNOJUMS "KIRŠOGAS", RĀMAVA, ĶEKAVAS PAGASTS, KĶEKAVAS NOVADS, KADAŠTRA NR. 8070 007 1204
	IZSTRĀDES VADĪTĀJS: SERT.Nr.10-0667	A.GEDROVICS	PASŪTĪTĀJS: SIA "Royal Property Investments"
	IZSTRĀDĀTĀJS: SERT.Nr.10-0667	A.GEDROVICS	LKS-92 TM m.k.0.999616
	PROJEKTĒTĀJĀ ADRESE: LIEPĀJAS IELA 31-1, RĪGA, LV-1002	A.GEDROVICS	LAPU SKAITS 8
LĪGUMARHĪVA NR.: 04-18-RPI	14.08.2018.		LAPA NR. 7

M 1:1000



IZDALĀMĀS ZĒMES VĒMBĀS UN KADASTRA APĻIECĪJUMU PĒRŠKĀRĒŠANA		
Zemes vēstules Nr.	4. šķērslīnijas zemes vēstules platība (m ²)	Platības
1	1087	2384
2	1231	
3	1143	
4	1166	
5	1210	
6	1188	
7	1148	
8	1152	
9	1087	
10	1181	
11	1206	
12	1214	
13	1175	
14	1210	
15	1202	
16	1287	
17	1287	
18	2384	
19	856	
Kopēj.	2384	

ĪDENSIVADA UN KANALIZĀCIJAS INŽENIERKOMUNIKĀCIJU, UN CEĻU IZBŪVĒ LĪDZĒSĒMĀ SEGUMAM ZĒMES VĒMBĀS, NODROŠANA EKSPLUĀTĀCIJĀ		
Zemes vēstules Nr.	4. šķērslīnijas zemes vēstules platība (m ²)	Platības
1	2384	
ĪDENSIVADA UN KANALIZĀCIJAS INŽENIERKOMUNIKĀCIJU IZBŪVĒ LĪDZĒSĒMĀ SEGUMAM AR KADASTRA NE 8070 007 0592		
Padziņotāji Īdensivada un kanalizācijas inženierkomunikāciju projektāro uz zemes gabaliem, kas izņemti no izstrādes vai notīrīti: vietasbetons Nr. 103/02		
Kopēj.	2384	

ZĒMES VĒMBŪ PĀRDOŠANA VAI APĻIEVE AR PĀRDOŠANAS ESĒJĀU		
Zemes vēstules Nr.	4. šķērslīnijas zemes vēstules platība (m ²)	Platības
4	1166	
5	1210	
6	1188	
7	1148	
11	1206	
12	1214	
13	1175	
14	1210	
15	1202	
16	1287	
17	1287	
18	2384	
19	856	
Kopēj.	1198	

ĪDENSIVADA UN KANALIZĀCIJAS INŽENIERKOMUNIKĀCIJU, UN CEĻU IZBŪVĒ LĪDZĒSĒMĀ SEGUMAM ZĒMES VĒMBĀS, NODROŠANA EKSPLUĀTĀCIJĀ		
Zemes vēstules Nr.	4. šķērslīnijas zemes vēstules platība (m ²)	Platības
1	2384	
Kopēj.	2384	

ZĒMES VĒMBŪ PĀRDOŠANA VAI APĻIEVE AR PĀRDOŠANAS ESĒJĀU		
Zemes vēstules Nr.	4. šķērslīnijas zemes vēstules platība (m ²)	Platības
17	1287	
Kopēj.	1287	

ĪDENSIVADA UN KANALIZĀCIJAS INŽENIERKOMUNIKĀCIJU, UN CEĻU IZBŪVĒ LĪDZĒSĒMĀ SEGUMAM ZĒMES VĒMBĀS, NODROŠANA EKSPLUĀTĀCIJĀ		
Zemes vēstules Nr.	4. šķērslīnijas zemes vēstules platība (m ²)	Platības
1	1087	
Kopēj.	1087	

ZĒMES VĒMBŪ PĀRDOŠANA VAI APĻIEVE AR PĀRDOŠANAS ESĒJĀU		
Zemes vēstules Nr.	4. šķērslīnijas zemes vēstules platība (m ²)	Platības
2	1231	
3	1143	
Kopēj.	2374	

ĪDENSIVADA UN KANALIZĀCIJAS INŽENIERKOMUNIKĀCIJU, UN CEĻU IZBŪVĒ LĪDZĒSĒMĀ SEGUMAM ZĒMES VĒMBĀS, NODROŠANA EKSPLUĀTĀCIJĀ		
Zemes vēstules Nr.	4. šķērslīnijas zemes vēstules platība (m ²)	Platības
9	1087	
Kopēj.	1087	

ZĒMES VĒMBŪ PĀRDOŠANA VAI APĻIEVE AR PĀRDOŠANAS ESĒJĀU		
Zemes vēstules Nr.	4. šķērslīnijas zemes vēstules platība (m ²)	Platības
8	1152	
10	1161	
Kopēj.	2313	

ĪSTENOŠANAS KĀRTĪBA KĀRTĀM 3-9 VAR TĪKŅI MAINĪTA VIETĀM, NODROŠINOT SECĪBU:

- 1.- ĪDENSIVADA UN KANALIZĀCIJAS INŽENIERKOMUNIKĀCIJU, UN CEĻU IZBŪVĒ LĪDZĒSĒMĀ SEGUMAM ZĒMES VĒMBĀS, NODROŠANA EKSPLUĀTĀCIJĀ
- 2.- ZĒMES VĒMBŪ PĀRDOŠANA VAI APĻIEVE AR PĀRDOŠANAS ESĒJĀU - VAR TĪKŅI ĪSTENOĒTA TĪKĀ, JA IR NODROŠINĀTA PĒRĻIEŠANA LĪDZ PĀRVALDĪBAS RĪKŅI VAI CEĻĀM.

PĒC 80% PAREDZĒTO ĒKŅU BŪVNĪECĪBAS PABEIGŠANAS UN TO NODROŠANAS EKSPLUĀTĀCIJĀ, IZBŪVĒJAMS IELU CIETAIS SEGUMS UN IELU APGAISĪJUMS.

ĪSTENOŠANAS SHĒMA PA KĀRTĀM M 1:2000

DETALPLĀNOJUMA TERITORIJAS SHĒMA

PĒC PROJEKTA UZSTRĀDES



PROJEKTĒTĀS ZĒMES VĒMBĀS UN APĻIECĪJUMU												
Nr.p.k.	Pārvaldes nomenklatūra	Adresētais zemes vēstules Nr.	Projekctais zemes vēstules Nr.								Ārējotīdējuma šķērslīnijas Nr.	Citas zemes vēstules Nr.
			Platība (m ²)	Maksimālā platība (m ²)	Maksimālā platība (m ²)	Maksimālā platība (m ²)	Maksimālā platība (m ²)	Maksimālā platība (m ²)	Maksimālā platība (m ²)	Maksimālā platība (m ²)		
1	ATBALĪTA RĪKA	TL	1087	1101	---	---	---	---	---	---	1087	---
2	ATBALĪTA RĪKA 15	DMNT	1231	0800 vai 0801	30	12	---	---	---	---	1231	---
3	ATBALĪTA RĪKA 13	DMNT	1143	0800 vai 0801	30	12	---	---	---	---	1143	---
4	DINAŠTUĀS RĪKA 4	DMNT	1166	0800 vai 0801	30	12	---	---	---	---	1166	---
5	DINAŠTUĀS RĪKA 5	DMNT	1210	0800 vai 0801	30	12	---	---	---	---	1210	---
6	DINAŠTUĀS RĪKA 6	DMNT	1188	0800 vai 0801	30	12	---	---	---	---	1188	---
7	DINAŠTUĀS RĪKA 9	DMNT	1148	0800 vai 0801	30	12	---	---	---	---	1148	---
8	LAKUMĒTA RĪKA 4	DMNT	1152	0800 vai 0801	30	12	---	---	---	---	1152	---
9	LAKUMĒTA RĪKA	TL	1087	1101	---	---	---	---	---	---	1087	---
10	LAKUMĒTA RĪKA 2	DMNT	1181	0800 vai 0801	30	12	---	---	---	---	1181	---
11	DINAŠTUĀS RĪKA 21	DMNT	1206	0800 vai 0801	30	12	---	---	---	---	1206	---
12	DINAŠTUĀS RĪKA 19	DMNT	1214	0800 vai 0801	30	12	---	---	---	---	1214	73
13	DINAŠTUĀS RĪKA 17	DMNT	1175	0800 vai 0801	30	12	---	---	---	---	1175	97
14	DINAŠTUĀS RĪKA 15	DMNT	1210	0800 vai 0801	30	12	---	---	---	---	1210	59
15	DINAŠTUĀS RĪKA 13	DMNT	1202	0800 vai 0801	30	12	---	---	---	---	1202	70
16	DINAŠTUĀS RĪKA 11	DMNT	1287	0800 vai 0801	30	12	---	---	---	---	1287	39
17	ATBALĪTA RĪKA 11	DMNT	1287	0800 vai 0801	30	12	---	---	---	---	1287	39
18	DINAŠTUĀS RĪKA	TL	2384	1101	---	---	---	---	---	---	2384	---
19	ATBALĪTA RĪKA	TL	856	1101	---	---	---	---	---	---	856	---
Kopēj. 2384												

Izstrādājis: [vārds] [uzvārds] [tituls], Zemes projekts vai Nr. projekts