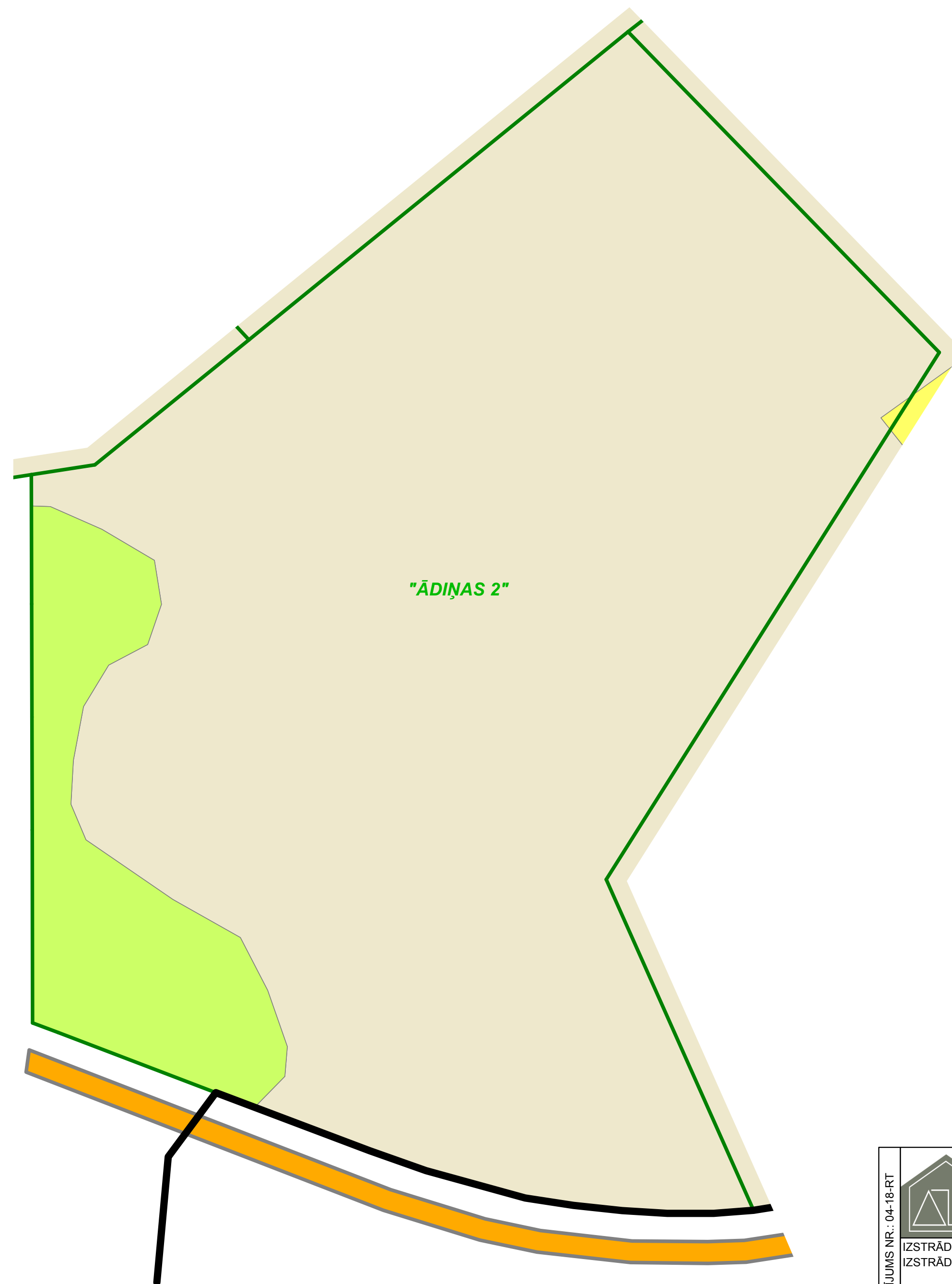


# ESOŠĀS IZMANTOŠANAS PLĀNS

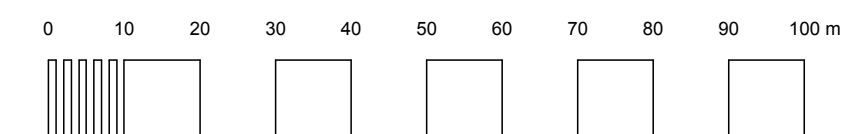
M 1:1000



## IZVIETOJUMA SHĒMA



APZĪMĒJUMI	NOSAUKUMS
	DETĀLPLĀNOJUMA ROBEŽA
	"ĀDIŅAS-2" NEKUSTAMĀ ĪPAŠUMA NOSAUKUMS
	MAZSTĀVU DZĪVOJAMĀ TERITORIJA
	LAUKSAIMNIECĪBAS TERITORIJA
	MEŽSAIMNIECĪBAS TERITORIJA
	VALSTS 2. ŠĶIRAS AUTOCEĻŠ
	CIEMA ROBEŽA



PASŪTĪJUMS NR.: 04-18-RT		tālr: +371 29228183 artis_gedrovics@inbox.lv Liepājas 31-1, Rīga LV-1002	<b>DETĀLPLĀNOJUMS</b> PASŪTĪJUMS: "ĀDIŅAS 2", RĀMAVA, ĶEKAVAS PAGASTS, ĶEKAVAS NOVADS KADASTRA NR. 8070 007 0178	
	IZSTRĀDES VADĪTĀJS: SERT.:Nr.10-0667 IZSTRĀDĀTĀJS: SERT.:Nr.10-0667	A.GEDROVICS A.GEDROVICS	PASŪTĪTĀJS: RUTA TIHOVA	LKS-92 TM m.k.0.999616
	PROJEKTĒTĀJA ADRESE: LIEPĀJAS IELA 31-1, RĪGA, LV-1002		RASĒJUMS: ESOŠĀS IZMANTOŠANAS PLĀNS	LAPU SKAITS 8
	LĪGUMA/ARHĪVA NR.: 04-18-RT	14.08.2018.	M 1:1000	LAPA NR. 1



# PLĀNOTO SARKANO LĪNIJU PLĀNS

M 1:1000

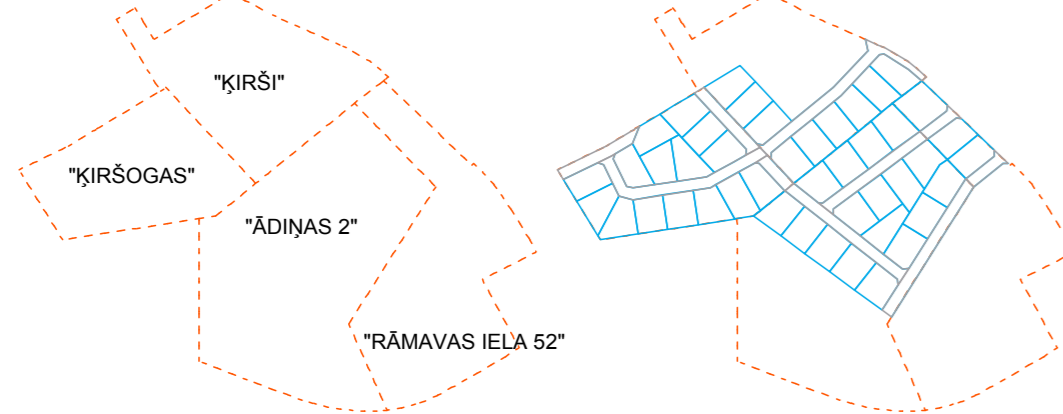
## IZVIETOJUMA SHĒMA



## DETĀLPLĀNOJUMU "KIRŠOGAS" "KIRŠI" "ĀDIŅAS 2" "RĀMAVAS IELA 52" TERITORIJAS SHĒMA

### PIRMS PROJEKTA IZSTRĀDES

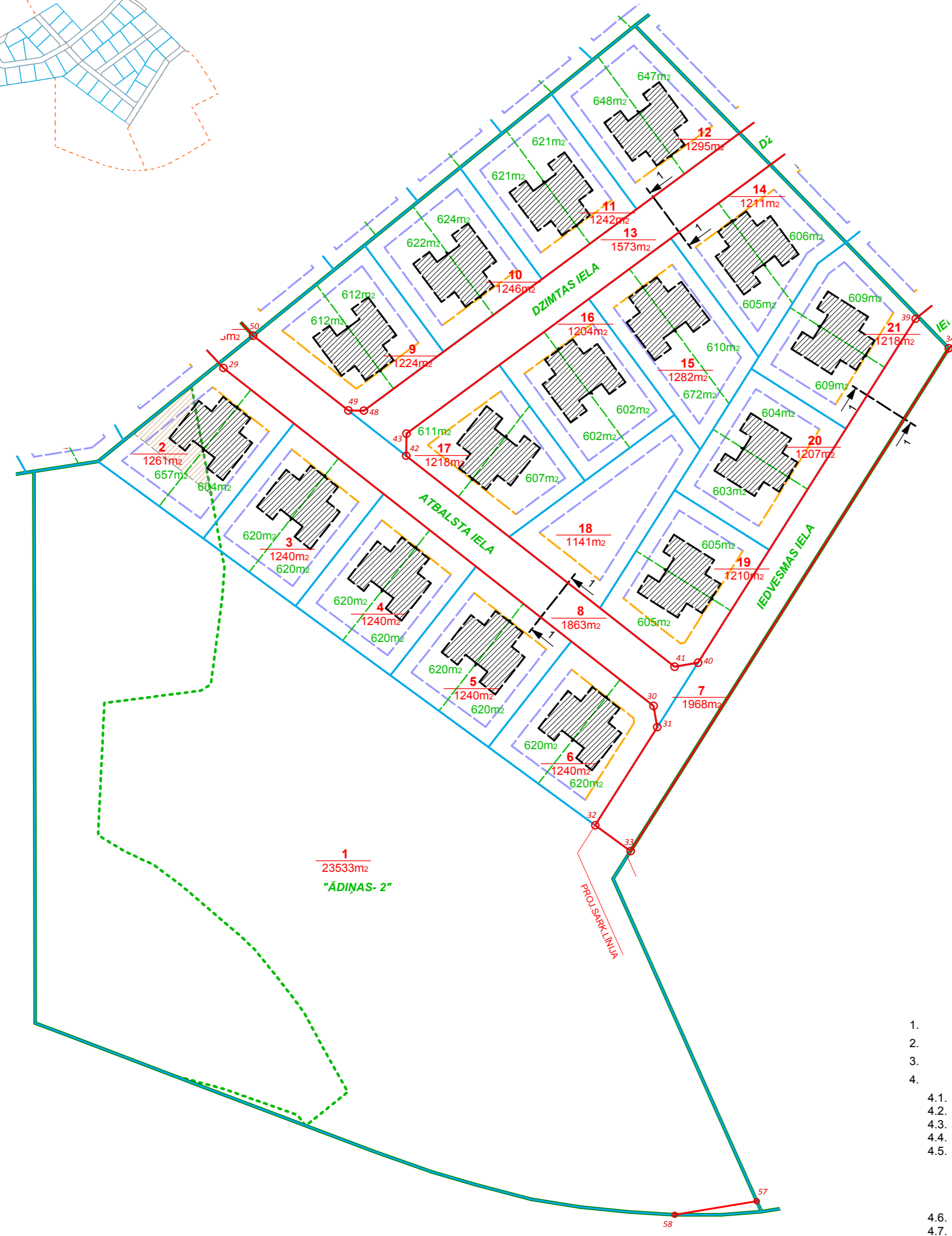
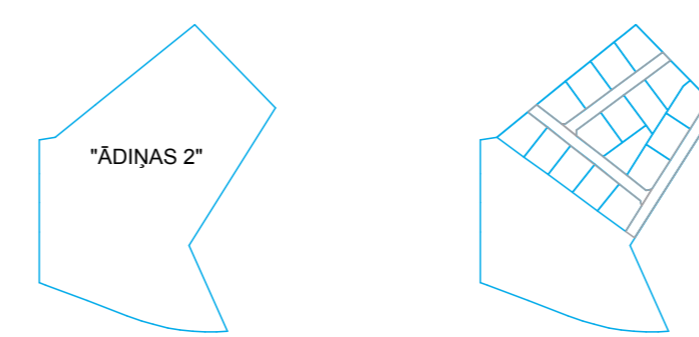
### PĒC PROJEKTA IZSTRĀDES



## DETĀLPLĀNOJUMA TERITORIJAS SHĒMA

### PIRMS PROJEKTA IZSTRĀDES

### PĒC PROJEKTA IZSTRĀDES

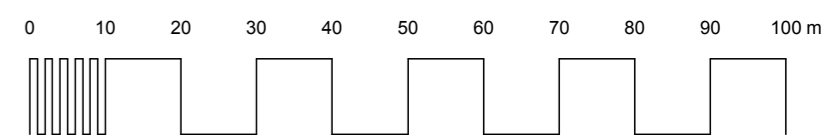


PROJEKTĒTĀS ZEMES VIENĪBAS UN APGRŪTINĀJUMI									Apgrūtinājumi, kārtas Nr.														
Nr.p.k.	Plānotā adrese	Atļautā izmantošana	Platība (m <sup>2</sup> )	NĪLM	Maksimālais apbūves blīvums (%)	Maksimālais ēkas augstums (m)	Maksimālā apbūves intensitāte (%)	Minimālā brīvā zajā teritorija (%)	Ekspluatācijas aizsargojamā teritorija gar ielu vai ceļu- sarkanā līnija (m <sup>2</sup> )			Ekspluatācijas aizsargojamā teritorija gar valsts vietēm un pašvaldību autoceļiem lauku apvidos (m <sup>2</sup> )			Ekspluatācijas aizsargojamā teritorija gar elektrisko tīklu gaisvadu līniju pīlētās un cimos ar normālo spriegumu līdz 20 kilovolliem (m <sup>2</sup> )			Ekspluatācijas aizsargojamā teritorija gar elektrisko tīklu kabeļu līniju (m <sup>2</sup> )			Ekspluatācijas aizsargojamā teritorija gar gāzvadus ar spiedienu līdz 0,4 megapaskāļiem (m <sup>2</sup> )		
									Nr.1.	Nr.2.	Nr.3.	Nr.4.	Nr.5.	Nr.6.	Nr.7.	Nr.8.	Nr.9.	Nr.10.	Nr.11.	Nr.12.	Nr.13.		
1	"ĀDIŅAS-2"	DzM1	23533	0101	30	12	---	---	40	23533	3892	504	---	---	---	164	341	25					
2	ATBALSTA IELA 9	DzM1	1261	0600 vai 0601	30	12	---	---	---	1261	---	---	---	---	---	---	---	---					
3	ATBALSTA IELA 7	DzM1	1240	0600 vai 0601	30	12	---	---	---	1240	---	---	---	---	---	---	---	---					
4	ATBALSTA IELA 5	DzM1	1240	0600 vai 0601	30	12	---	---	---	1240	---	---	---	---	---	---	---	---					
5	ATBALSTA IELA 3	DzM1	1240	0600 vai 0601	30	12	---	---	---	1240	---	---	---	---	---	---	---	---					
6	ATBALSTA IELA 1	DzM1	1240	0600 vai 0601	30	12	---	---	---	1240	---	---	---	---	---	---	---	---					
7	IEDVESMAS IELA	TL	1968	1101	---	---	---	---	---	1968	---	---	---	---	30	---	---	---					
8	ATBALSTA IELA	TL	1863	1101	---	---	---	---	---	1863	---	---	---	---	---	---	---	---					
9	DZIMTAS IELA 10	DzM1	1224	0600 vai 0601	30	12	---	---	---	1224	---	---	---	---	---	---	---	---					
10	DZIMTAS IELA 8	DzM1	1246	0600 vai 0601	30	12	---	---	---	1246	---	---	---	---	---	---	---	---					
11	DZIMTAS IELA 6	DzM1	1242	0600 vai 0601	30	12	---	---	---	1242	---	---	---	---	---	---	---	---					
12	DZIMTAS IELA 4	DzM1	1295	0600 vai 0601	30	12	---	---	---	1295	---	---	---	---	---	---	---	---					
13	DZIMTAS IELA	TL	1573	1101	---	---	---	---	---	1573	---	---	---	---	---	---	---	---					
14	DZIMTAS IELA 3	DzM1	1211	0600 vai 0601	30	12	---	---	---	1211	---	---	---	---	---	---	---	---					
15	DZIMTAS IELA 5	DzM1	1282	0600 vai 0601	30	12	---	---	---	1282	---	---	---	---	---	---	---	---					
16	DZIMTAS IELA 7	DzM1	1204	0600 vai 0601	30	12	---	---	---	1204	---	---	---	---	---	---	---	---					
17	ATBALSTA IELA 4	DzM1	1218	0600 vai 0601	30	12	---	---	---	1218	---	---	---	---	---	---	---	---					
18	ATBALSTA IELA 2	DzM1	1141	0900 vai 0902;0908	30	12	---	---	---	1141	---	---	---	---	---	---	---	---					
19	IEDVESMAS IELA 8	DzM1	1210	0600 vai 0601	30	12	---	---	---	1210	---	---	---	---	---	---	---	---					
20	IEDVESMAS IELA 6	DzM1	1207	0600 vai 0601	30	12	---	---	---	1207	---	---	---	---	---	---	---	---					
21	IEDVESMAS IELA 4	DzM1	1218	0600 vai 0601	30	12	---	---	---	1218	---	---	---	---	---	---	---	---					
			<b>Kopā:</b>	<b>49856</b>																			

Izpildot kadastrālo uzmrēšanu, zemes platības var tikt precizētas

APZĪMĒJUMI	NOSAUKUMS
	DETĀLPLĀNOJUMA ROBEŽA
	ZEMES VIENĪBAS ROBEŽA
	PLĀNOTĀ SARKANĀ LĪNIJA
	PLĀNOTĀ ZEMES VIENĪBAS ROBEŽA
	PROJEKTĒJAMĀ ZEMES VIENĪBAS ROBEŽA DVĪŅU MĀJU APBŪVEI
	MEŽA ZEMES ROBEŽA
	Dzīmtas iela 1
	PLĀNOTĀ ZEMES VIENĪBAS ADRESE
	NEKUSTAMĀ ĪPAŠUMA NOSAUKUMS
	8070 007 1204
	ZEMES VIENĪBAS KADAŠTRA APZĪMĒJUMS
	1
	1200m <sup>2</sup>
	600m <sup>2</sup>
	PLĀNOTĀS ZEMES VIENĪBAS NUMURS / PLATĪBA
	PROJEKTĒJAMĀS ZEMES VIENĪBAS PLATĪBA DVĪŅU MĀJU APBŪVEI
	PLĀNOTĀ APBŪVES IZVIETOJUMA ZONA
	BŪVLAIDE
	APBŪVES LĪNIJA
	IELAS ŠĶĒRSPROFILA VIETA
	SARKANĀS LĪNIJAS PAGRIEZIENA PUNKTS

SARKANO LĪNIJU PAGRIEZIENU PUNKTU KOORDINĀTAS		
Nr.p.k.	X koordināta	Y koordināta
29	304194,86	510275,22
30	304102,31	510393,01
31	304096,48	510394,01
32	304069,62	510377,03
33	304062,52	510386,74
34	304200,22	510473,82
39	304208,32	510464,75
40	304114,14	510405,19
41	304113,04	510398,77
42	304170,81	510325,25
43	304176,88	510325,34
48	304183,17	510313,66
49	304183,24	510309,44
50	304203,72	510283,37
57	303966,65	510421,24
58	303962,92	510398,79



## PIEZĪMES

- DETĀLIE PLĀNOJUMI ĪPAŠUMIEM "KIRŠOGAS", "KIRŠI", "ĀDIŅAS 2", "RĀMAVAS IELA 52" VEIDO VIENOTU IELU UN KOMUNIKĀCIJU TĪKLU.
- DETĀLPLĀNOJUMĀ IZDALĪTĀJĀS ZEMES VIENĪBAS, "KIRŠI", "ĀDIŅAS 2", "RĀMAVAS IELA 52", NETIEK PLĀNOTA APBŪVE UN TAJĀS TIEK SAGLABĀ LĪDZŠINĒJĀ SITUĀCIJA.
- MEŽA TERITORIJA ATTĒLOTA SASKAŅĀ AR MEŽA INVENTARIZĀCIJAS DATIEM
- DETĀLPLĀNOJUMA TERITORIJĀ IZMANTOTĀ TOPOGRĀFISKĀ INFORMĀCIJA:
  - UZMRĒŠANA VEIKTA 2017. GADA 14. NOVEMBRĪ.
  - LKS-92 TM KOORDINĀTU SISTĒMA, MĒROGA KOEFICIENTS 0,999616.
  - LATVIJAS NORMĀLO AUGSTĪUMU SISTĒMA (LAS-2000 S) 01.12.2014.
  - UZMRĒŠANĀ IZMANTOTA LAPPOS ĢP BĀZES STACIJA "DŪJĀRS" RTK REŽĪMĀ (VAI PECASTRĀDĒ).
  - NEKUSTAMĀ ĪPAŠUMA KADAŠTRA KĀRTES DATI UZ 29.11.2017.
  - DATI IEGŪTI PORTĀLĀ [www.kadastrs.lv](http://www.kadastrs.lv) (487376.edoc)
  - SASKAŅĀ AR VZD SNIEGTO INFORMĀCIJU ZEMES ROBEŽAS IR ATTĒLĒTAS ATBILSTOŠI ZEMES KADAŠTRĀLĀS UZMRĒŠANAS UN VIETĒJĀ ĢEODEZISKĀ TĪKLA PRECIZITĀTEI UN VAR NESAKRIST AR SITUĀCIJU PLĀNĀ.
  - TOPOGRĀFISKĀS APZĪMĒJUMI IR ATTĒLĒTI ATBILSTOŠI MK NOTEIKUMU NR.281 1.PIELIKUMAM.
  - UZMRĒTĀS TERITORIJAS PLATĪBA 15,92 HA.
  - IELU SARKANĀS LĪNIJAS UZNĒSTAS ATBILSTOŠI VIETĒJĀS PAŠVALDĪBAS TERITORIJAS PLĀNOJUMAM.
  - TOPOGRĀFISKĀ PLĀNA MĒROGA PRECIZITĀTE 1:1000.

PASŪTĪTĀJIS NR.: 04-18-RT		tālrunis: +371 29228183 arī: gedrovics@inbox.lv Liepājas 31-1, Rīga LV-1002	<b>DETĀLPLĀNOJUMS</b> PASŪTĪTĀJIS: "ĀDIŅAS 2", RĀMAVA, KĒKAVAS PAGASTS, KĒKAVAS NOVADS KADAŠTRA NR. 8070 007 0178	
	IZSTRĀDES VADĪTĀJS: SERT.:Nr.10-0667 IZSTRĀDĀTĀJIS: SERT.:Nr.10-0667	A.GEDROVICS A.GEDROVICS	PASŪTĪTĀJIS: RUTA THONOVA	LKS-92 TM m.k.0.999616
	PROJEKTĒTĀJĀ ADRESE: LIEPĀJAS IELA 31-1, RĪGA, LV-1002 LĪGUMA/ARHĪVA NR.: 04-18-RT	14.08.2018.	RASEJUMS: PLĀNOTO SARKANO LĪNIJU PLĀNS	LAPU SKAITS: 8 LAPA NR. 3

M 1:1000



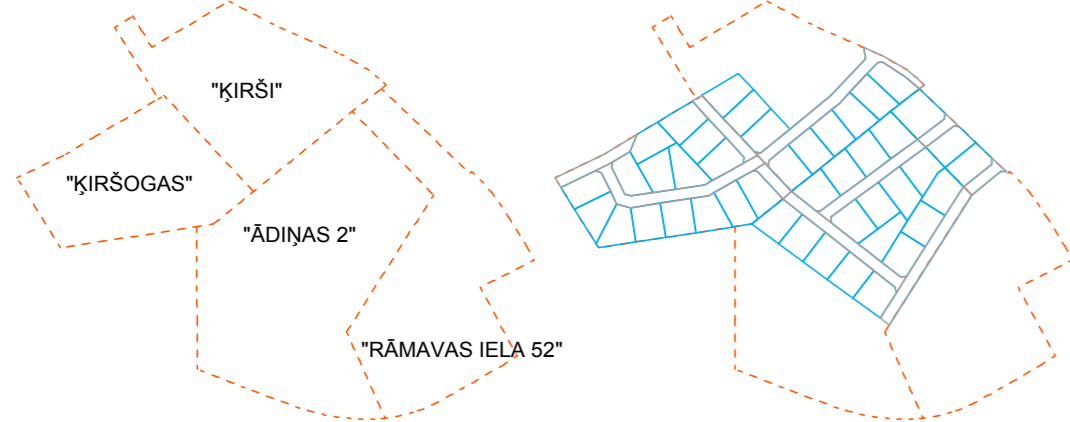
# PLĀNOTO INŽENIERKOMUNIKĀCIJU PLĀNS

M 1:1000



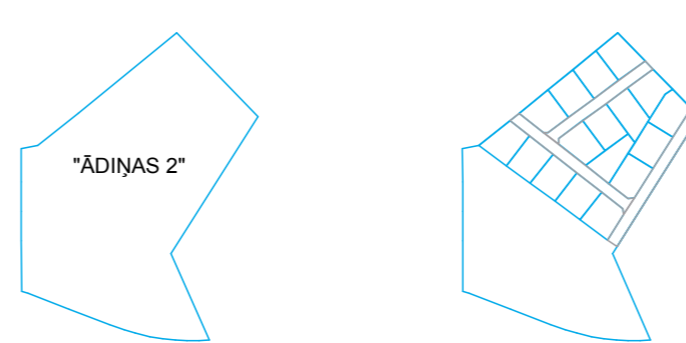
DETĀLPLĀNOJUMU  
"KIRŠOGAS"  
"KIRŠI"  
"ĀDIŅAS 2"  
"RĀMAVAS IELA 52" TERITORIJAS SHĒMA

PIRMS PROJEKTA IZSTRĀDES PĒC PROJEKTA IZSTRĀDES



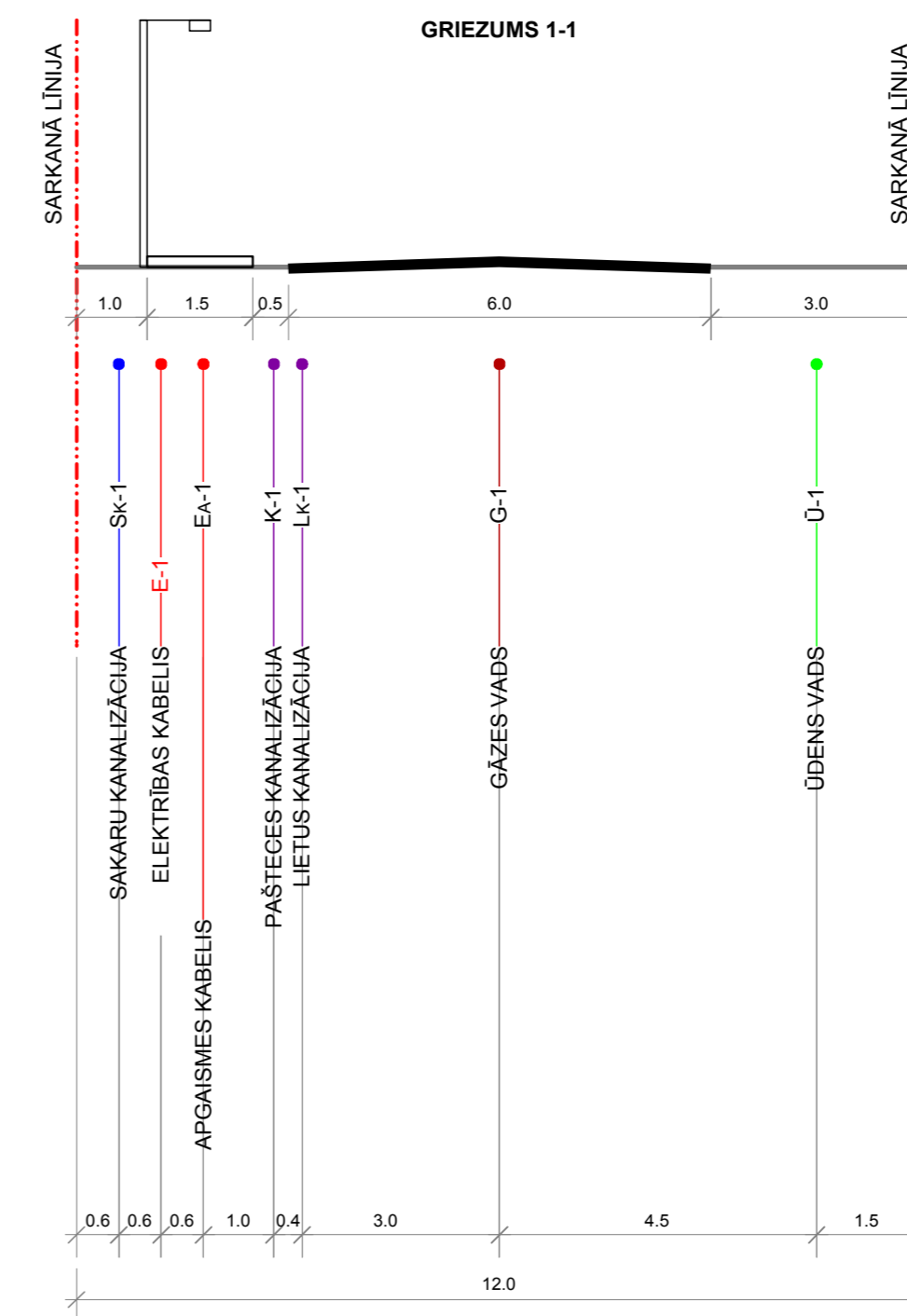
## DETĀLPLĀNOJUMA TERITORIJAS SHĒMA

PIRMS PROJEKTA IZSTRĀDES PĒC PROJEKTA IZSTRĀDES



## IELAS ŠĶĒRSPROFILS

M 1:100



PROJEKTĒTĀS ZEMES VIENĪBAS UN APGRŪTINĀJUMI								Apgrūtinājumi, kārtas Nr.																			
Nr.p.k.	Plānotā adrese	Atļautā izmantošana	Platība (m <sup>2</sup> )	NĪLM	Maksimālais apbūves blīvums (%)	Maksimālais ēkas augstums (m)	Maksimālā apbūves intensitāte (%)	Minimālā brīvā zajā teritorija (%)	Ekspluatācijas aizsargojamā teritorija gar ielu vai ceļu sarkanā līnija (m <sup>2</sup> )		Vides un dabas resursu īpašības aizsargojamā teritorija ap pazemes ūdens ņemšanas vietu (m <sup>2</sup> )		Ekspluatācijas aizsargojamā teritorija gar vietas ieviešanu un pašvaldību autoceļiem lauku apvidos (m <sup>2</sup> )		Cela servitūta teritorija (m <sup>2</sup> )		Ūdensnotekas (odenstību regulēta posma un speciāli rakta gutnes), kā arī uz tās esošas hidroinženierbūves un teriņas ekspluatācijas aizsargojamā teritorija lauksaimniecībā izmantojamās zemēs (m <sup>2</sup> )		Ekspluatācijas aizsargojamā teritorija ap elektro tīku gaisvadu līniju pīlētās un ciemos ar normālo spriegumu līdz 20 kilovoltiem (m <sup>2</sup> )		Ekspluatācijas aizsargojamā teritorija gar elektro tīku kabeļu gar gaisvadu ar spiedienu līdz 0.4 megapaskāļiem (m <sup>2</sup> )		Ekspluatācijas aizsargojamā teritorija gar gaisvadu ar spiedienu līdz 0.4 megapaskāļiem (m <sup>2</sup> )				
									Nr.1	Nr.2	Nr.3	Nr.4	Nr.5	Nr.6	Nr.7	Nr.8	Nr.9	Nr.10	Nr.11	Nr.12							
1	"ĀDIŅAS -2"	DzM1	23533	0101	30	12	---	---	40	23533	3892	504	---	---	---	---	---	---	---	---	---	---	---	---	---	---	
2	ATBALSTA IELA 9	DzM1	1261	0600 vai 0601	30	12	---	---	---	1261	---	---	---	---	---	---	---	---	---	---	---	---	---	---	---	---	
3	ATBALSTA IELA 7	DzM1	1240	0600 vai 0601	30	12	---	---	---	1240	---	---	---	---	---	---	---	---	---	---	---	---	---	---	---	---	---
4	ATBALSTA IELA 5	DzM1	1240	0600 vai 0601	30	12	---	---	---	1240	---	---	---	---	---	---	---	---	---	---	---	---	---	---	---	---	---
5	ATBALSTA IELA 3	DzM1	1240	0600 vai 0601	30	12	---	---	---	1240	---	---	---	---	---	---	---	---	---	---	---	---	---	---	---	---	---
6	ATBALSTA IELA 1	DzM1	1240	0600 vai 0601	30	12	---	---	---	1240	---	---	---	---	---	---	---	---	---	---	---	---	---	---	---	---	---
7	IEDVESMAS IELA	TL	1968	1101	---	---	---	---	---	1968	---	---	---	---	---	---	---	---	---	---	---	---	---	---	---	---	---
8	ATBALSTA IELA	TL	1863	1101	---	---	---	---	---	1863	---	---	---	---	---	---	---	---	---	---	---	---	---	---	---	---	---
9	DZIMTAS IELA 10	DzM1	1224	0600 vai 0601	30	12	---	---	---	1224	---	---	---	---	---	---	---	---	---	---	---	---	---	---	---	---	---
10	DZIMTAS IELA 8	DzM1	1246	0600 vai 0601	30	12	---	---	---	1246	---	---	---	---	---	---	---	---	---	---	---	---	---	---	---	---	---
11	DZIMTAS IELA 6	DzM1	1242	0600 vai 0601	30	12	---	---	---	1242	---	---	---	---	---	---	---	---	---	---	---	---	---	---	---	---	---
12	DZIMTAS IELA 4	DzM1	1295	0600 vai 0601	30	12	---	---	---	1295	---	---	---	---	---	---	---	---	---	---	---	---	---	---	---	---	---
13	DZIMTAS IELA	TL	1573	1101	---	---	---	---	---	1573	---	---	---	---	---	---	---	---	---	---	---	---	---	---	---	---	---
14	DZIMTAS IELA 3	DzM1	1211	0600 vai 0601	30	12	---	---	---	1211	---	---	---	---	---	---	---	---	---	---	---	---	---	---	---	---	---
15	DZIMTAS IELA 5	DzM1	1282	0600 vai 0601	30	12	---	---	---	1282	---	---	---	---	---	---	---	---	---	---	---	---	---	---	---	---	---
16	DZIMTAS IELA 7	DzM1	1204	0600 vai 0601	30	12	---	---	---	1204	---	---	---	---	---	---	---	---	---	---	---	---	---	---	---	---	---
17	ATBALSTA IELA 4	DzM1	1218	0600 vai 0601	30	12	---	---	---	1218	---	---	---	---	---	---	---	---	---	---	---	---	---	---	---	---	---
18	ATBALSTA IELA 2	DzM1	1141	0900 vai 0902,0908	30	12	---	---	---	1141	---	---	---	---	---	---	---	---	---	---	---	---	---	---	---	---	---
19	IEDVESMAS IELA 8	DzM1	1210	0600 vai 0601	30	12	---	---	---	1210	---	---	---	---	---	---	---	---	---	---	---	---	---	---	---	---	---
20	IEDVESMAS IELA 6	DzM1	1207	0600 vai 0601	30	12	---	---	---	1207	---	---	---	---	---	---	---	---	---	---	---	---	---	---	---	---	---
21	IEDVESMAS IELA 4	DzM1	1218	0600 vai 0601	30	12	---	---	---	1218	---	---	---	---	---	---	---	---	---	---	---	---	---	---	---	---	---
			<b>Kopā:</b>	<b>49856</b>																							

Izplidot kadastrālo uzmērīšanu, zemes platības var tikt precizētas

APZĪMĒJUMI	NOSAUKUMS
	DETĀLPLĀNOJUMA ROBEŽA
	ZEMES VIENĪBAS ROBEŽA
	PLĀNOTĀ SARKANĀ LĪNIJA
	LIKVIDĒJAMĀ SARKANĀ LĪNIJA
	LIKVIDĒJAMĀ NOBRAUKTUVE
	PLĀNOTĀ ZEMES VIENĪBAS ROBEŽA
	PROJEKTĒJAMĀ ZEMES VIENĪBAS ROBEŽA DVĪŅU MĀJU APBŪVEI
	MEŽA ZEMES ROBEŽA
	ATMEŽOJAMĀ TERITORIJA
	PLĀNOTĀ ZEMES VIENĪBAS ADRESĒ
	NEKUSTAMĀ ĪPAŠUMA NOSAUKUMS
	ZEMES VIENĪBAS KADAŠTRA APZĪMĒJUMS
	PLĀNOTĀS ZEMES VIENĪBAS NUMURS / PLATĪBA
	PROJEKTĒJAMĀS ZEMES VIENĪBAS PLATĪBA DVĪŅU MĀJU APBŪVEI
	PLĀNOTĀ APBŪVES IZVIETOJUMA ZONA
	BŪVLAIDE
	APBŪVES LĪNIJA
	CEĻA ASS
	PLĀNOTĀ BRAUKTUVE
	PLĀNOTĀ IETVE
	IELAS ŠĶĒRSPROFILA VIETA
	IEBRAUKTUVE ZEMES GABALĀ (PRECIZĒT TEHNISKAJĀ PROJEKTĀ)
	SARKANĀS LĪNIJAS PAGRIEZIENA PUNKTS
	PLĀNOTAIS UGUNSDZĒSĪBAS HIDRANTS
	UGUNSDZĒSĪBAS HIDRANTU 200M ZONA

PLĀNOTĀS INŽENIERKOMUNIKĀCIJAS	
	E-1 ELEKTRĪBAS KABELIS
	Ea-1 APGAISMES KABELIS
	Sk-1 SAKARU KANALIZĀCIJA
	K-1 PAŠTECES KANALIZĀCIJA
	Lk-1 LIETUS KANALIZĀCIJA
	G-1 GĀZES VADS
	U-1 ŪDENS VADS

### PIEZĪMES

- DETĀLĒ PLĀNOJUMI ĪPAŠUMIEM "KIRŠOGAS", "KIRŠI", "ĀDIŅAS 2", "RĀMAVAS IELA 52" VEIDO VIENOTU IELU UN KOMUNIKĀCIJU TĪKLU.
- DETĀLPLĀNOJUMĀ IZDALĪTĀS ZEMES VIENĪBĀS, "KIRŠI", "ĀDIŅAS 2", "RĀMAVAS IELA 52", NETIEK PLĀNOTA APBŪVE UN TĀJĀS TIEK SAGLABĀ LĪDZŠĪNĒJĀ SITUĀCIJĀ.
- MEŽA TERITORIJA ATTĒLOTA SASKAŅĀ AR MEŽA INVENTARIZĀCIJAS DATIEM
- DETĀLPLĀNOJUMA TERITORIJĀ IZMANTOTĀ TOPOGRĀFISKĀ INFORMĀCIJA:
  - UZMĒRĪŠANA VEIKTA 2017. GADA 14. NOVEMBRI.
  - LKS-92 TM KOORDINĀTU SISTĒMA, MĒROGA KOEFICIENTS 0.999616.
  - LATVIJAS NŪRMĀLO AUGSTUMU SISTĒMA (LAS-2000 5) 01 12 2014.
  - UZMĒRĪŠANĀ IZMANTOTA LatPos GP BĀZES STACIJA "OJĀRS" RTK REŽIMĀ (VAI PECASTRĀDĒ).
  - NEKUSTAMĀ ĪPAŠUMA KADAŠTRA KARTĒS DATI UZ 29.11.2017.
- DATI IEGŪTI PORTĀLĀ [www.kadastrs.lv](http://www.kadastrs.lv) (487376.edoc) SASKAŅĀ AR VZD SNIEGTO INFORMĀCIJU ZEMES ROBEŽAS IR ATTĒLOTAS ATBILSTOŠI ZEMES KADAŠTRĀLĀS UZMĒRĪŠANAS UN VIETĒJĀ ĢEODEZISKĀ TĪKLĀ PRECIZITĀTEI UN VAR NESAKRIST AR SITUĀCIJU PLĀNĀ.
- TOPOGRĀFISKAJĀS APZĪMĒJUMI IR ATTĒLOTI ATBILSTOŠI MK NOTEIKUMU NR.281 1.PIELIKUMAM.
- UZMĒRĪTĀS TERITORIJAS PLATĪBA 15.92 HA
- IELU SARKANĀS LĪNIJAS UZNESTAS ATBILSTOŠI VIETĒJĀS PAŠVALDĪBAS TERITORIJAS PLĀNOJUMAM.
- TOPOGRĀFISKAJĀ PLĀNA MĒROGA PRECIZITĀTE 1:1000.

PASŪTĪJUMS NR.: 04-18-RT		DETĀLPLĀNOJUMS	
	IZSTRĀDES VADĪTĀJS: SERT.-Nr.10-0667		PASŪTĪJUMS: "ĀDIŅAS 2" RĀMAVA, ĶEKAVAS PAGASTS, ĶEKAVAS NOVADS, KADAŠTRA NR. 8070 007 0178
	IZSTRĀDĀTĀJS: SERT.-Nr.10-0667		PASŪTĪTĀJS: RUTA TIHOŅOVA
	PROJEKTĒTĀJA ADRESĒ: LIEPĀJAS IELA 31-1, RĪGA, LV-1002		RASEJUMS: PLĀNOTO INŽENIERKOMUNIKĀCIJU PLĀNS
LĪGUM/ARHĪVA NR.: 04-18-RT		14.08.2018.	LAPA NR. 5

# ADRESĀCIJU PRIEKŠLIKUMA PLĀNS

M 1:1000

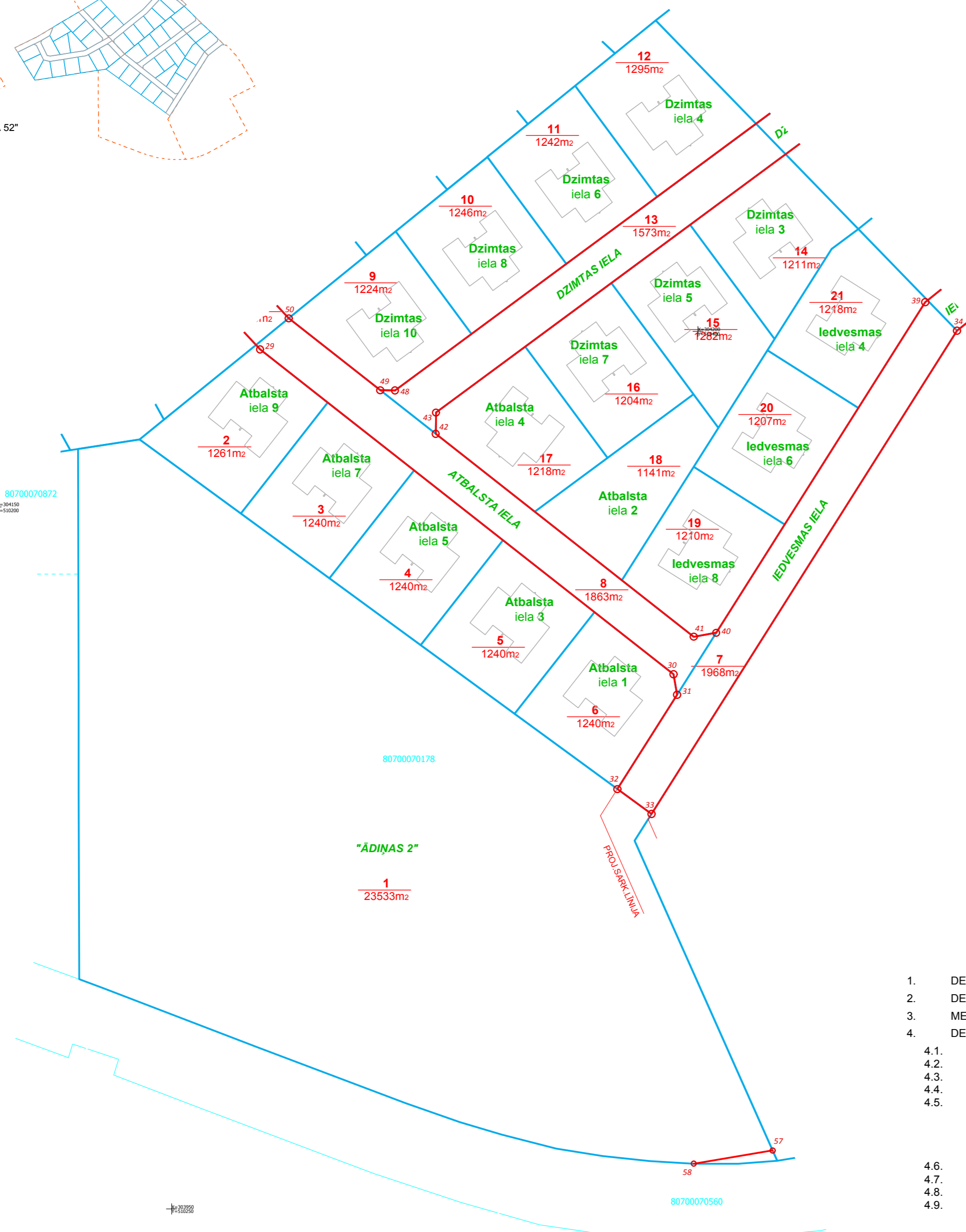
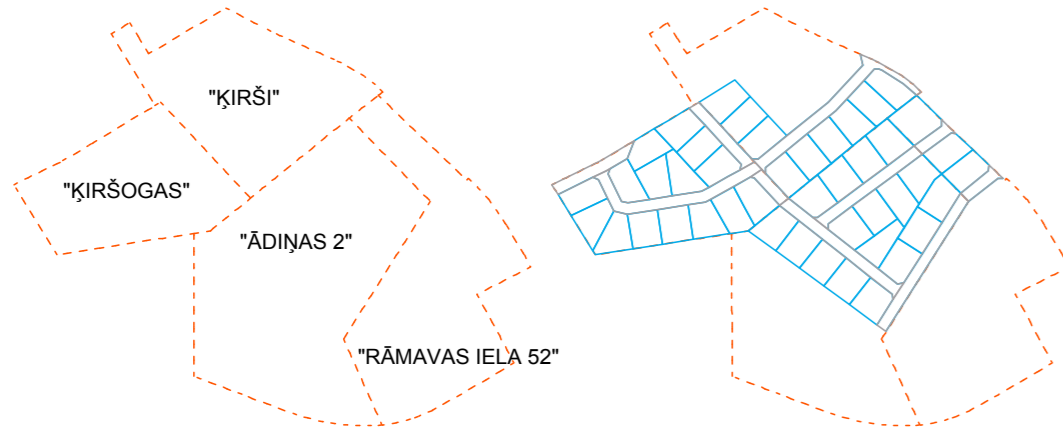
## IZVIETOJUMA SHĒMA



## DETĀLPLĀNOJUMU "ĶIRŠOGAS" "ĶIRŠI" "ĀDIŅAS 2" "RĀMAVAS IELA 52" TERITORIJAS SHĒMA

### PIRMS PROJEKTA IZSTRĀDES

### PĒC PROJEKTA IZSTRĀDES



PROJEKTĒTĀS ZEMES VIENĪBAS UN APGRŪTINĀJUMI										Apgrūtinājumi, kārtas Nr.						
Nr.p.k.	Plānotā adrese	Atļautā izmantošana	Platība (m²)	NĪLM	Projektētās zemes vienības				Ekspluatācijas aizsargojamās teritorijas gar ielu vai ceļu sarkanā līnija (m²) 7312030100	Vides un dabas resursu īpašības aizsargojamās teritorijas ap pazemes ūdens piemēšanas vietu (m²) 731090900	Ekspluatācijas aizsargojamās teritorijas gar valsts iedzīvotājiem un pašvaldību autoceļiem lauku apvidos (m²) 7312030303	Ceļa servīta teritorija (m²) 7315030100	Ēdamsnauces (ēdamsnauces regulēta posma un speciāli rakstas guļņiem), kā arī uz tās esošās hidroinženijas būves un ierīces ekspluatācijas aizsargojamās teritorijas lauksaimniecībā izmantojamās zemēs (m²) 7311041000	Ekspluatācijas aizsargojamās teritorijas ap elektro tīklu gaisvadu līniju pilsētās un ciemos ar nominālo spriegumu līdz 20 kilovoltiem (m²) 7312050601	Ekspluatācijas aizsargojamās teritorijas gar elektro tīklu kabeļu līniju (m²) 7312050201	Ekspluatācijas aizsargojamās teritorijas gar gāzesvadu ar spiedienu līdz 0,4 megapaskāļiem (m²) 7312060101
					Maksimālais apbūves blīvums (%)	Maksimālais ēkas augstums (m)	Maksimālā apbūves intensitāte (%)	Minimālā brīvā zajā teritorija (%)								
1	"ĀDIŅAS 2"	DzM1	23533	0101	30	12	---	---	40	23533	3892	504	---	164	341	25
2	ĀTBALSTA IELA 9	DzM1	1261	0600 vai 0601	30	12	---	---	---	1261	---	---	---	---	---	---
3	ĀTBALSTA IELA 7	DzM1	1240	0600 vai 0601	30	12	---	---	---	1240	---	---	---	---	---	---
4	ĀTBALSTA IELA 5	DzM1	1240	0600 vai 0601	30	12	---	---	---	1240	---	---	---	---	---	---
5	ĀTBALSTA IELA 3	DzM1	1240	0600 vai 0601	30	12	---	---	---	1240	---	---	---	---	---	---
6	ĀTBALSTA IELA 1	DzM1	1240	0600 vai 0601	30	12	---	---	---	1240	---	---	---	---	---	---
7	IEDVESMAS IELA	TL	1968	1101	---	---	---	---	---	1968	---	---	30	---	---	---
8	ĀTBALSTA IELA	TL	1863	1101	---	---	---	---	---	1863	---	---	---	---	---	---
9	DZIMTAS IELA 10	DzM1	1224	0600 vai 0601	30	12	---	---	---	1224	---	---	---	---	---	---
10	DZIMTAS IELA 8	DzM1	1246	0600 vai 0601	30	12	---	---	---	1246	---	---	---	---	---	---
11	DZIMTAS IELA 6	DzM1	1242	0600 vai 0601	30	12	---	---	---	1242	---	---	---	---	---	---
12	DZIMTAS IELA 4	DzM1	1295	0600 vai 0601	30	12	---	---	---	1295	---	---	---	---	---	---
13	DZIMTAS IELA	TL	1573	1101	---	---	---	---	---	1573	---	---	---	---	---	---
14	DZIMTAS IELA 3	DzM1	1211	0600 vai 0601	30	12	---	---	---	1211	---	---	---	---	---	---
15	DZIMTAS IELA 5	DzM1	1282	0600 vai 0601	30	12	---	---	---	1282	---	---	---	---	---	---
16	DZIMTAS IELA 7	DzM1	1204	0600 vai 0601	30	12	---	---	---	1204	---	---	---	---	---	---
17	ĀTBALSTA IELA 4	DzM1	1218	0600 vai 0601	30	12	---	---	---	1218	---	---	---	---	---	---
18	ĀTBALSTA IELA 2	DzM1	1141	0900 vai 0902;0908	30	12	---	---	---	1141	---	---	---	---	---	---
19	IEDVESMAS IELA 8	DzM1	1210	0600 vai 0601	30	12	---	---	---	1210	---	---	---	---	---	---
20	IEDVESMAS IELA 6	DzM1	1207	0600 vai 0601	30	12	---	---	---	1207	---	---	---	---	---	---
21	IEDVESMAS IELA 4	DzM1	1218	0600 vai 0601	30	12	---	---	---	1218	---	---	---	---	---	---
			<b>Kopā:</b>	<b>49856</b>												

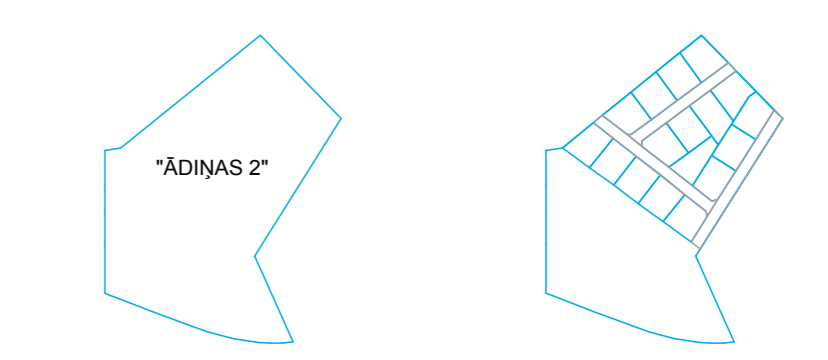
Izpildot kadastrālo uzmrēšanu, zemes platības var tikt precizētas

APZĪMĒJUMI	NOSAUKUMS
	DETĀLPLĀNOJUMA ROBEŽA
	ZEMES VIENĪBAS ROBEŽA
	PLĀNOTĀ SARKANĀ LĪNIJA
	PLĀNOTĀ ZEMES VIENĪBAS ROBEŽA
	DZIMTAS IELA 1
	"ĀDIŅAS 2"
	8070 007 0178
	1
	1200m
	SARKANĀS LĪNIJAS PAGRIEZIENA PUNKTS
	ESOŠAS SARKANĀS LĪNIJAS PAGRIEZIENA PUNKTS

## DETĀLPLĀNOJUMA TERITORIJAS SHĒMA

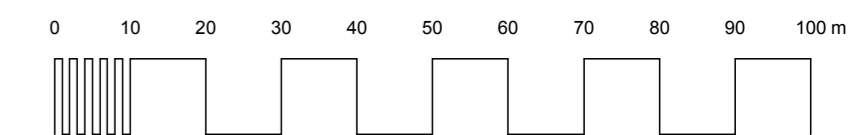
### PIRMS PROJEKTA IZSTRĀDES

### PĒC PROJEKTA IZSTRĀDES



## PIEZĪMES

- DETĀLIE PLĀNOJUMI ĪPAŠUMIEM "ĶIRŠOGAS", "ĶIRŠI", "ĀDIŅAS 2", "RĀMAVAS IELA 52" VEIDO VIENOTU IELU UN KOMUNIKĀCIJU TĪKLU.
- DETĀLPLĀNOJUMĀ IZDALĪTĀS ZEMES VIENĪBAS, "ĶIRŠI", "ĀDIŅAS 2", "RĀMAVAS IELA 52", NETIEK PLĀNOTA APBŪVE UN TAJĀS TIEK SAGLABĀ LĪDZŠINĒJĀ SITUĀCIJA.
- MEŽA TERITORIJA ATTĒLOTA SASKAŅĀ AR MEŽA INVENTARIZĀCIJAS DATIEM
- DETĀLPLĀNOJUMA TERITORIJĀ IZMANTOTĀ TOPOGRĀFISKĀ INFORMĀCIJA:
  - UZMĒRĪŠANA VEIKTA 2017. GADA 14. NOVEMBRĪ.
  - LKS-92 TM KOORDINĀTU SISTĒMA, MĒROGA KOEFICIENTS 0.999616.
  - LĀTVIJAS NORMĀLO AUGSTŪMU SISTĒMA (LAS-2000.5) 01.12.2014.
  - UZMĒRĪŠANA IZMANTOTA LaiPos GP BĀZES STACIJA "ŪJĀRS" RTK REŽĪMĀ (VAI PECAPSTRĀDĒ).
  - NEKUSTAMĀ ĪPAŠUMA KADASTRA KARTES DATI UZ 29.11.2017. DATI IEGŪTI PORTĀLA www.kadastrs.lv (487376.edoc) SASKAŅĀ AR VZD SNIEGTO INFORMĀCIJU ZEMES ROBEŽAS IR ATTĒLOTAS ATBILSTOŠI ZEMES KADASTRĀLĀS UZMĒRĪŠANAS UN VIETĒJĀ ĢEODEZISKĀ TĪKLA PRECIZITĀTEI UN VAR NESAKRIST AR SITUĀCIJU PLĀNĀ.
  - TOPOGRĀFISKIE APZĪMĒJUMI IR ATTĒLOTI ATBILSTOŠI MK NOTEIKUMU NR.281 1.PIELIKUMAM.
  - UZMĒRĪTĀS TERITORIJAS PLĀTĪBA 15.92 HA.
  - IELU SARKANĀS LĪNIJAS UZNESTAS ATBILSTOŠI ĪPAŠVALDĪBAS TERITORIJAS PLĀNOJUMAM.
  - TOPOGRĀFISKĀ PLĀNA MĒROGA PRECIZITĀTE 1:1000.



PASŪTĪJUMS NR.: 04-18-RT		tālrunis: +371 29228183 arīb_gedrovics@inbox.lv Liepājas 31-1, Rīga LV-1002	<b>DETĀLPLĀNOJUMS</b> PASŪTĪJUMS: "ĀDIŅAS 2", RĀMAVA, ĶEKAVAS PAGASTS, ĶEKAVAS NOVADS KADASTRA NR. 8070 007 0178	
	ZSTRĀDES VADĪTĀJS: SERT.:Nr.10-0667 A.GEDROVICS	A.GEDROVICS	PASŪTĪTĀJS: RUTA THONOVA	LKS-92 TM m.k.0.999616
	PROJEKTĒTĀJA ADRESE: LIEPĀJAS IELA 31-1, RĪGA, LV-1002	A.GEDROVICS	RASĒJUMS: ADRESĀCIJU PRIEKŠLIKUMA PLĀNS	LAPU SKAITS 8
	LĪGUMA/ARHĪVA NR.: 04-18-RT	14.08.2018.	M 1:1000 LAPA NR. 6	

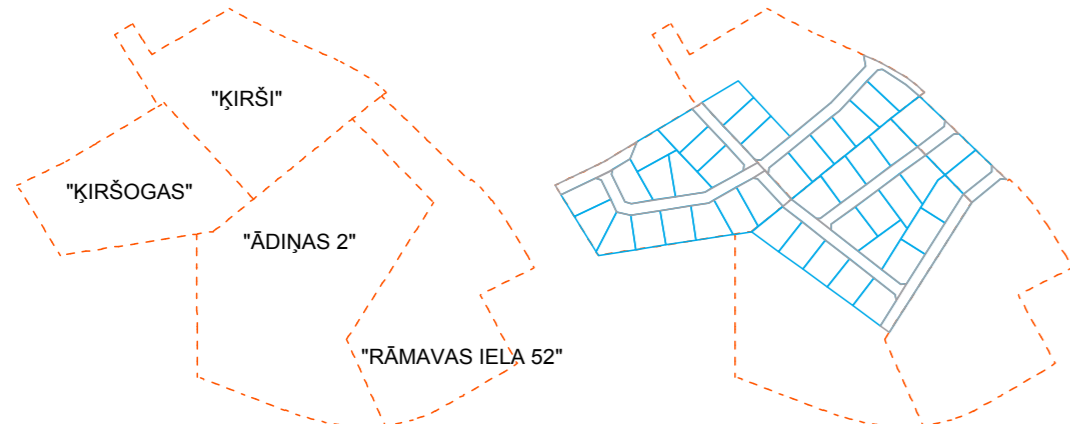
# TRANSPORTA KUSTĪBAS SHĒMA

M 1:1000



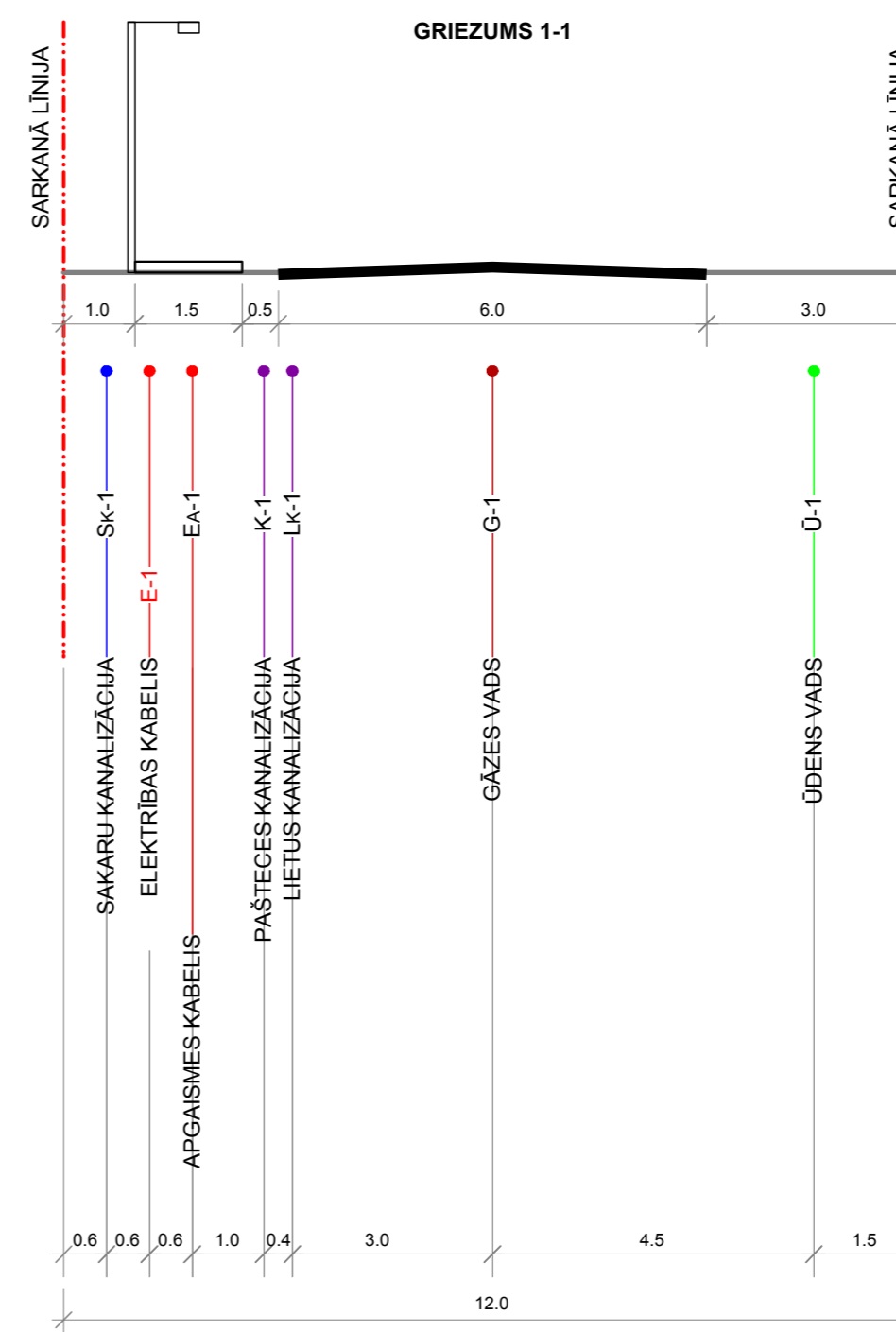
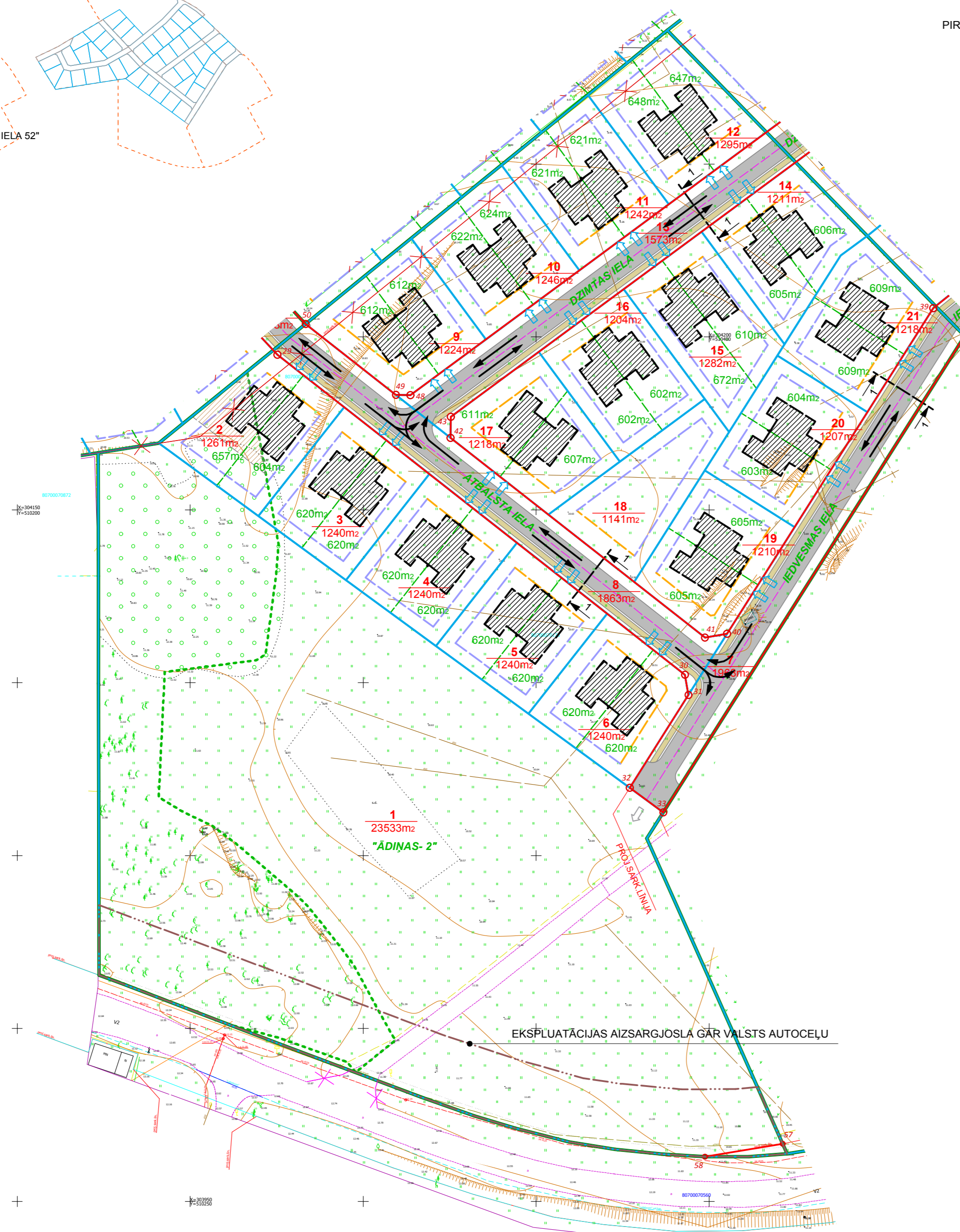
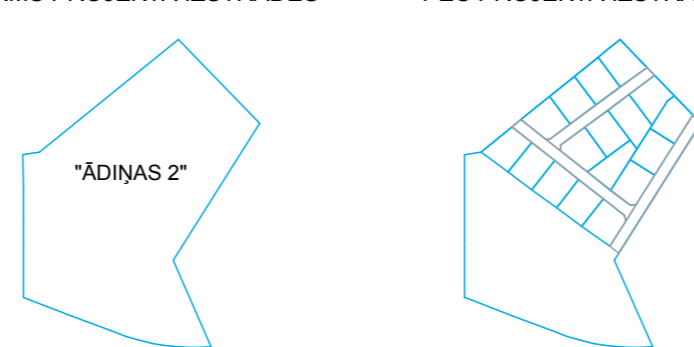
DETĀLPLĀNOJUMU  
"KĪRŠOGAS"  
"KĪRŠI"  
"ĀDIŅAS 2"  
"RĀMAVAS IELA 52" TERITORIJAS SHĒMA

PIRMS PROJEKTA IZSTRĀDES PĒC PROJEKTA IZSTRĀDES



## DETĀLPLĀNOJUMA TERITORIJAS SHĒMA

PIRMS PROJEKTA IZSTRĀDES PĒC PROJEKTA IZSTRĀDES



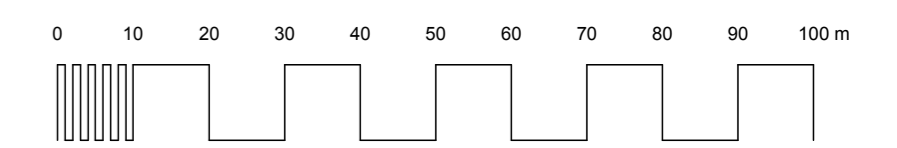
PROJEKTĒTĀS ZEMES VIENĪBAS UN APRŪTINĀJUMI										Aprūtinājumi, kārtas Nr.									
Nr.p.k.	Plānotā adrese	Atļautā izmantošana	Platība (m <sup>2</sup> )	NĪLM	Maksimālais apbūves blīvums (%)	Maksimālais ēkas augstums (m)	Maksimālā apbūves intensitāte (%)	Minimālā brīvā zaiņā teritorija (%)	Eksploatacijas aizsargos teritorija gar ielu vai ceļu sarkanā līnija (m <sup>2</sup> )		Vides un dabas resursu šimās aizsargos teritorija ap pazemes ūdens ņemšanas vietu (m <sup>2</sup> )		Eksploatacijas aizsargos teritorija gar vaļņiem un pašvaldību autoceļiem lauku apvidos (m <sup>2</sup> )		Ceļa servitūta teritorija (m <sup>2</sup> ) 7315030100	Ūdensnotekas (notekūnu regultācija un speciāli raķes gubenes), kā arī uz tās esošas hidroinženieriskās līdēs un ierīces eksploatacijas izmantotā zemes (m <sup>2</sup> ) 7311041000	Eksploatacijas aizsargos teritorija ap elektro tīku gāzvadu tīnu pīlētās un ciemas ar nomurlo sprngumu līdz 20 kilovoltiem (m <sup>2</sup> ) 7312050001	Eksploatacijas aizsargos teritorija gar elektro tīku kabeļu tīnu (m <sup>2</sup> ) 7312050201	Eksploatacijas aizsargos teritorija gar gāzvadu ar spiedienu līdz 0.4 megapaskāliem (m <sup>2</sup> ) 7312080101
									Nr.1	Nr.2	Nr.3	Nr.4	Nr.5	Nr.6					
1	"ĀDIŅAS -2"	DzM1	23533	0101	30	12	---	---	40	23533	3892	504	---	---	---	---	---	---	---
2	ATBALSTA IELA 9	DzM1	1261	0600 vai 0601	30	12	---	---	---	1261	---	---	---	---	---	---	---	---	---
3	ATBALSTA IELA 7	DzM1	1240	0600 vai 0601	30	12	---	---	---	1240	---	---	---	---	---	---	---	---	---
4	ATBALSTA IELA 5	DzM1	1240	0600 vai 0601	30	12	---	---	---	1240	---	---	---	---	---	---	---	---	---
5	ATBALSTA IELA 3	DzM1	1240	0600 vai 0601	30	12	---	---	---	1240	---	---	---	---	---	---	---	---	---
6	ATBALSTA IELA 1	DzM1	1240	0600 vai 0601	30	12	---	---	---	1240	---	---	---	---	---	---	---	---	---
7	IEDVESMAS IELA	TL	1968	1101	---	---	---	---	---	1968	---	---	---	---	---	---	---	---	---
8	ATBALSTA IELA	TL	1863	1101	---	---	---	---	---	1863	---	---	---	---	---	---	---	---	---
9	DZIMTAS IELA 10	DzM1	1224	0600 vai 0601	30	12	---	---	---	1224	---	---	---	---	---	---	---	---	---
10	DZIMTAS IELA 8	DzM1	1246	0600 vai 0601	30	12	---	---	---	1246	---	---	---	---	---	---	---	---	---
11	DZIMTAS IELA 6	DzM1	1242	0600 vai 0601	30	12	---	---	---	1242	---	---	---	---	---	---	---	---	---
12	DZIMTAS IELA 4	DzM1	1295	0600 vai 0601	30	12	---	---	---	1295	---	---	---	---	---	---	---	---	---
13	DZIMTAS IELA	TL	1573	1101	---	---	---	---	---	1573	---	---	---	---	---	---	---	---	---
14	DZIMTAS IELA 3	DzM1	1211	0600 vai 0601	30	12	---	---	---	1211	---	---	---	---	---	---	---	---	---
15	DZIMTAS IELA 5	DzM1	1282	0600 vai 0601	30	12	---	---	---	1282	---	---	---	---	---	---	---	---	---
16	DZIMTAS IELA 7	DzM1	1204	0600 vai 0601	30	12	---	---	---	1204	---	---	---	---	---	---	---	---	---
17	ATBALSTA IELA 4	DzM1	1218	0600 vai 0601	30	12	---	---	---	1218	---	---	---	---	---	---	---	---	---
18	ATBALSTA IELA 2	DzM1	1141	0900 vai 0902,0908	30	12	---	---	---	1141	---	---	---	---	---	---	---	---	---
19	IEDVESMAS IELA 8	DzM1	1210	0600 vai 0601	30	12	---	---	---	1210	---	---	---	---	---	---	---	---	---
20	IEDVESMAS IELA 6	DzM1	1207	0600 vai 0601	30	12	---	---	---	1207	---	---	---	---	---	---	---	---	---
21	IEDVESMAS IELA 4	DzM1	1218	0600 vai 0601	30	12	---	---	---	1218	---	---	---	---	---	---	---	---	---
			<b>Kopā:</b>	<b>49866</b>															

Izplidot kadastrālo uzmērīšanu, zemes platības var tikt precizētas

APZĪMĒJUMI	NOŠAUKUMS
	DETĀLPLĀNOJUMA ROBEŽA
	ZEMES VIENĪBAS ROBEŽA
	PLĀNOTĀ SARĀKANĀ LĪNIJA
	LIKVIDĒJAMĀ SARĀKANĀ LĪNIJA
	LIKVIDĒJAMĀ NOBRAUKTUVE
	PLĀNOTĀ ZEMES VIENĪBAS ROBEŽA
	PROJEKTĒJAMĀ ZEMES VIENĪBAS ROBEŽA DVĪŅU MĀJU APBŪVEI
	ATMEŽOJAMĀ TERITORIJA
<b>Dzimitas iela 1</b>	PLĀNOTĀ ZEMES VIENĪBAS ADRESĒ
<b>"ĀDIŅAS-2"</b>	NEKUSTAMĀ IPĀŠUMA NOŠAUKUMS
<b>8070 007 1204</b>	ZEMES VIENĪBAS KADAŠTRA APZĪMĒJUMS
<b>1</b>	PLĀNOTĀS ZEMES VIENĪBAS NUMURS / PLATĪBA
<b>1200m<sup>2</sup></b>	PROJEKTĒJAMĀS ZEMES VIENĪBAS PLATĪBA DVĪŅU MĀJU APBŪVEI
<b>600m<sup>2</sup></b>	PLĀNOTĀ APBŪVES IZVIETOJUMA ZONA
	BŪVLAIDE
	APBŪVES LĪNIJA
	CEĻA ASS
	PLĀNOTĀ BRAUKTUVE
	PLĀNOTĀ IETVE
	IELAS ŠĶERSPROFILA VIETA
	IEBRAUKTUVE ZEMES GABALĀ (PRECIZĒT TEHNISKAJĀ PROJEKTĀ)
	SARĀKANĀS LĪNIJAS PAGRIEZIENA PUNKTS
	TRANSPORTA KUSTĪBAS VIRZIENS
	PLĀNOTĀ PIESLĒGUMA VIETA PIE KAIMIŅU ZEMES GABALA

### PIEZĪMES

- DETĀLIE PLĀNOJUMI IPĀŠUMIEM "KĪRŠOGAS", "KĪRŠI", "ĀDIŅAS 2", "RĀMAVAS IELA 52" VEIDO VIENOTU IELU UN KOMUNIKĀCIJU TĪKLU.
- DETĀLPLĀNOJUMĀ IZDALĪTĀJĀS ZEMES VIENĪBAS, "KĪRŠI", "ĀDIŅAS 2", "RĀMAVAS IELA 52", NETIEK PLĀNOTA APBŪVE UN TAJĀS TIEK SAGLABĀ LĪDZŠĪNĒJĀ SITUĀCIJA.
- MEŽA TERITORIJA ATTĒLOTA SASKAŅĀ AR MEŽA INVENTARIZĀCIJAS DATIEM
- DETĀLPLĀNOJUMA TERITORIJĀ IZMANTOTĀ TOPOGRĀFISKĀ INFORMĀCIJA:
  - UZMĒRĪŠANA VEIKTA 2017. GADA 14. NOVEMBRĪ.
  - LKS-92 TM KOORDINĀTU SISTĒMA, MĒROGA KOEFICIENTS 0.999616.
  - LATVIJAS NORMĀLO AUGSTUMU SISTĒMA (LAS-2000.5) 01.12.2014.
  - UZMĒRĪŠANĀ IZMANTOTA LatPos GP BĀZES STACIJA "OJĀRS" RTK REŽIMĀ (VAI PĒCAPSTRĀDĒ).
  - NEKUSTAMĀ IPĀŠUMA KADAŠTRA KARTĒS DATI UZ 29.11.2017. DATI IEGŪTI PORTĀLA [www.kadastrs.lv](http://www.kadastrs.lv) (487376.edoc)
- SASKAŅĀ AR VZD SNIEGTO INFORMĀCIJU ZEMES ROBEŽAS IR ATTĒLOTAS ATBILSTOŠI ZEMES KADAŠTRĀLĀS UZMĒRĪŠANAS UN VIETĒJĀ GEODEZISKĀ TĪKLA PRECIZITĀTEI UN VAR NESAKRIST AR SITUĀCIJU PLĀNĀ.
- TOPOGRĀFISKE APZĪMĒJUMI IR ATTĒLOTI ATBILSTOŠI MK NOTEIKUMU NR.281 1. PIELIKUMAM.
- UZMĒRĪTĀS TERITORIJAS PLATĪBA 15.92 HA.
- IELU SARĀKANĀS LĪNIJAS UZNĒSTAS ATBILSTOŠI VIETĒJĀS PAŠVALDĪBAS TERITORIJAS PLĀNOJUMAM.
- TOPOGRĀFISKĀ PLĀNA MĒROGA PRECIZITĀTE 1:1000.



PASŪTĪJUMS NR.: 04-18-RT		tālrunis: +371 29228183 artis.gedrovics@inbox.lv Liepājas 31-1, Rīga, LV-1002	<b>DETĀLPLĀNOJUMS</b>	
	IZSTRĀDES VADĪTĀJS: SERT. NR.: 10-0667 IZSTRĀDĀTĀJS: SERT. NR.: 10-0667		PASŪTĪJUMS: "ĀDIŅAS 2", RĀMAVA, ĶEKAVAS PAGASTS, ĶEKAVAS NOVADS KADAŠTRA NR. 8070 007 0178	
	PROJEKTĒTĀJA ADRESĒ: LIEPĀJAS IELA 31-1, RĪGA, LV-1002		PASŪTĪTĀJS: RUTA TIHOVA	LKS-92 TM m.k. 0.999616
	LĪGUMA/ARHIVA NR.: 04-18-RT	14.08.2018.	RASEJUMS: TRANSPORTA KUSTĪBAS SHĒMA	LAPU SKAITS: 8 LAPA NR. 7

M 1:1000

