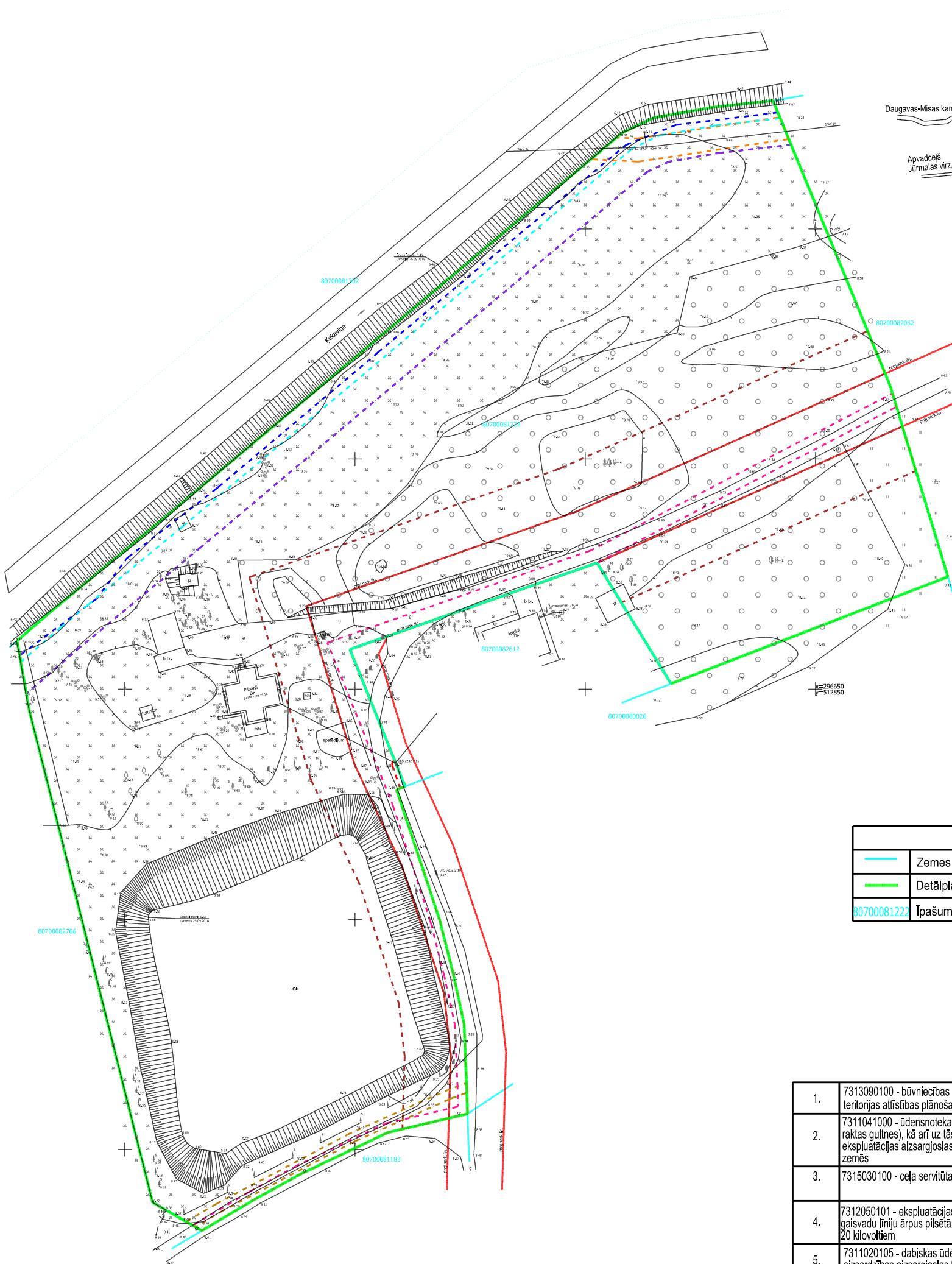
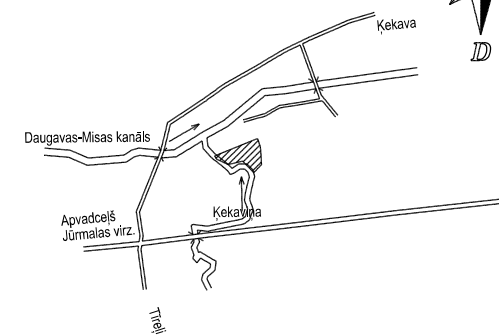
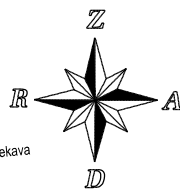


Objekta izvietojuma shēma



	Zemes īpašuma robežas
	Detālplānojuma robeža
80700081222	Īpašuma kadastrs nr.

1.	7313090100 - būvniecības ierobežojumu teritorija, kas noteikta teritorijas attīstības plānošanas dokumentā	
2.	7311041000 - ūdensnotekas (ūdensceču regulēta posma un speciāli raktas gultnes), kā arī uz tās esošas hidrotehniskas būves un ierīces ekspluatācijas aizsargjoslas teritorija lauksaimniecībā izmantojamās zemēs	
3.	7315030100 - ceļa servitūta teritorija	
4.	7312050101 - ekspluatācijas aizsargjoslas teritorija gar elektrisko tīklu gaisvadu līniju ārpus pilsētām un ciemiem ar nominālo spriegumu līdz 20 kilovoltiem	
5.	7311020105 - dabiskas ūdensceces vides un dabas resursu aizsardzības aizsargjoslas teritorija pilsētās un ciemos	
6.	7311050200 - tauvas joslas teritorija gar upi	
7.	7312050201 - ekspluatācijas aizsargjoslas teritorija gar elektrisko tīklu kabeļu līniju	
8.	7311020400 - applūstošā (10 % applūduma varbūtība) teritorija	
9.	7311090900 - vides un dabas resursu ķīmiskās aizsargjoslas teritorija ap pazemes ūdens nēsāšanas vietu	

	SIA "Delta kompānija" Reģ.Nr.40103411129 RTga, Senču iela 6-1 info@delta.lv; 26111118		Pasūtītājs: Pilbārži, Ķekavadas pagasts, Ķekavas novads	
	Kartogrāfiskā pamatne: Zemes robežu plāns, situācijas plāns un apgrūtinājumu plāns (izgatavoja mērnieks J.Grandsbergs, 16.08.2016.), M 1:2000, savietots ar augstas detalizācijas topogrāfisko plānu (izgatavoja 20.10.2021.) SIA "G-BERGS" ģeodēzists J.Grandsbergs (sert.Nr.CC-0059)), kas ievadīts SIA "Mēriecības Datu centrs" pašvaldības ADTI datu bāzē ar Nr. TP 224094, M 1:500			
Nekustamā īpašuma "Pilbārži" īpašnieks SIA "Delta kompānija" valdes priekšsēdētājs		J.Vītols	15.11.2021.	Lapa:
Sertificēts zemes ierīkotājs (sertifikāta Nr.AA0150)		J.Vītols	15.11.2021.	Lapas:
Izstrādāja		I.Mežiniece	15.11.2021.	Mērogs: 1:1000

Piezīme:
 Apgrūtinājumi uzrādīti atbilstoši 2016.gada 16.augusta J.Grandsberga izstrādātajam Apgrūtinājumu plānam M 1:2000, kas savietots ar augstas detalizācijas topogrāfisko plānu (izgatavoja 20.10.2021.) SIA "G-BERGS" ģeodēzists J.Grandsbergs (sert.Nr.CC-0059)), kas ievadīts SIA "Mēriecības Datu centrs" pašvaldības ADTI datu bāzē ar Nr. TP 224094, M 1:500