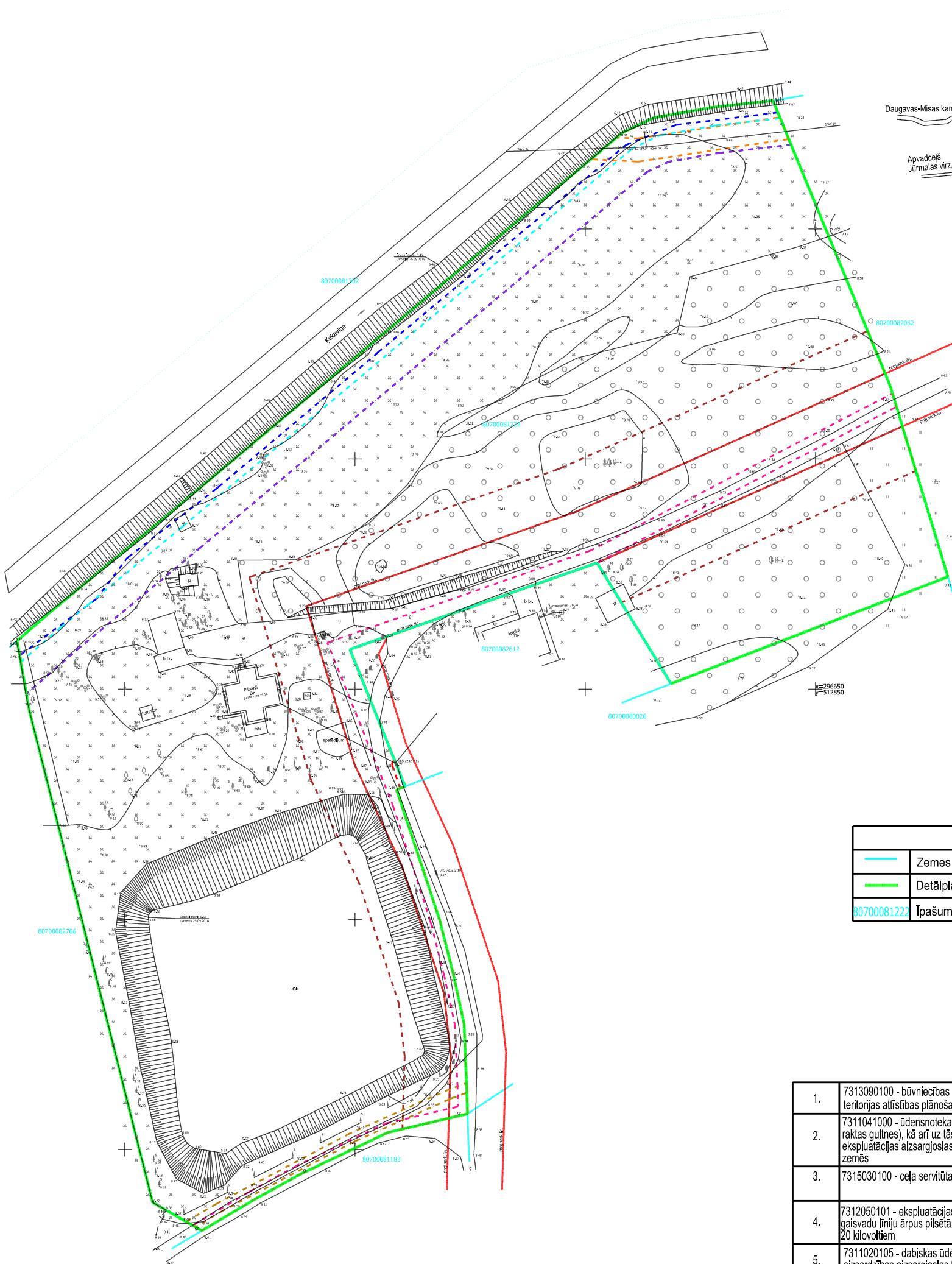
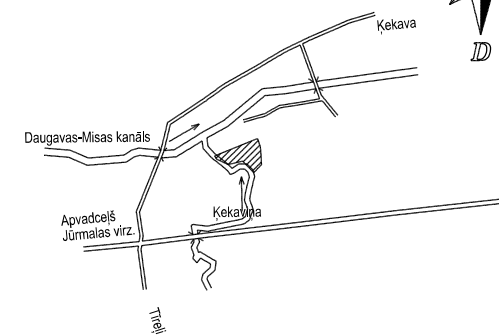
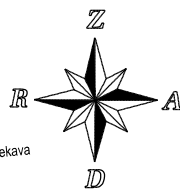


Objekta izvietojuma shēma



	Zemes īpašuma robežas
	Detālplānojuma robeža
80700081222	Īpašuma kadastrs nr.

1.	7313090100 - būvniecības ierobežojumu teritorija, kas noteikta teritorijas attīstības plānošanas dokumentā	
2.	7311041000 - ūdensnotekas (ūdensteču regulēta posma un speciāli raktas gultnes), kā arī uz tās esošas hidrotehniskas būves un ierīces ekspluatācijas aizsargjoslas teritorija lauksaimniecībā izmantojamās zemēs	
3.	7315030100 - ceļa servitūta teritorija	
4.	7312050101 - ekspluatācijas aizsargjoslas teritorija gar elektrisko tīklu gāsvadu līniju ārpus pilsētām un ciemiem ar nominālo spriegumu līdz 20 kilovoltiem	
5.	7311020105 - dabiskas ūdenstececes vides un dabas resursu aizsardzības aizsargjoslas teritorija pilsētās un ciemos	
6.	7311050200 - tauvas joslas teritorija gar upi	
7.	7312050201 - ekspluatācijas aizsargjoslas teritorija gar elektrisko tīklu kabeļu līniju	
8.	7311020400 - applūstošā (10 % applūduma varbūtība) teritorija	
9.	7311090900 - vides un dabas resursu ķīmiskās aizsargjoslas teritorija ap pazemes ūdens nemsanas vietu	

	SIA "Delta kompānija" Reģ.Nr.40103411129 RTga, Senču iela 6-1 info@delta.lv; 26111118		Pasūtītājs: Pilbārži, Ķekavadas pagasts, Ķekavas novads	
	Kartogrāfiskā pamatne: Zemes robežu plāns, situācijas plāns un apgrūtinājumu plāns (izgatavoja mērnieks J.Grandsbergs, 16.08.2016.), M 1:2000, savietots ar augstas detalizācijas topogrāfisko plānu (izgatavoja 27.09.2018. SIA "G-BERGS" ģeodēzists J.Grandsbergs (sert.Nr.BC-93)), kas ievadīts SIA "Mērniecības Datu centrs" pašvaldības ADTI datu bāzē ar Nr.8070 TP 184589, M 1:500			
Nekustamā īpašuma "Pilbārži" īpašnieks SIA "Delta kompānija" valdes priekšsēdētājs Sertificēts zemes ierīkotājs (sertifikāta Nr.AA0150)	A.O J.Vītols J.Vītols	20.02.2020. 20.02.2020.	Plāna nosaukums: Esošā izmantošana Lapa: Lapas:	Mērogs: 1:1000
Izstrādāja	I.Mežiniece	20.02.2020.		

Piezīme:
 Apgrūtinājumi uzrādīti atbilstoši 2016.gada 16.augusta J.Grandsberga izstrādātajam Apgrūtinājumu plānam M 1:2000, kas savietots ar augstas detalizācijas topogrāfisko plānu (izgatavoja 27.09.2018. SIA "G-BERGS" ģeodēzists J.Grandsbergs (sert.Nr.BC-93))