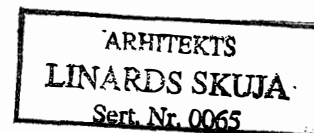


PASŪTĪTĀJS:
OBJEKTS: 02 - 22

RĪGAS RAJONA ĶEKAVAS PAG. SAIMNIECĪBAS "EDŽINI"
(KAD. № 8070-007-0581, 8070-007-0830 UN № 8070-007-0493) ZEMES GABALU
SADALES, TURPMĀKĀS IZMANTOŠANAS UN APBŪVES

DETĀLPLĀNOJUMA PROJEKTS

AR IELAS BŪVPROJEKTU



PROJEKTA VADĪTĀJS:


LINARDS SKUJA



ĶEKAVA, 2002.G. MAIJĀ

PASKAIDROJUMA RAKSTS

INDIVIDUĀLĀS APBŪVES DETĀLPLĀNOJUMA PROJEKTS RĪGAS RAJ. ĶEKAVAS PAG. SAIMNIECĪBAS "EDŽĪŅI" 3 ZEMES GABALU SADALEI 9 NEKUSTAMOS ĪPAŠUMOS IZSTRĀDĀTS SERTIFICĒTA ARHITEKTA LINARDA SKUJAS VADĪBĀ, LICENCĒTĀ PROJEKT. BIROJĀ SIA "TELPA".

PAMATOJUMS – RĪGAS RAJ. ĶEKAVAS PAG. PADOMES 2001.G.26.APR. SĒDES PROTOKOLS № 6 UN 2002.G. 6. MAIJĀ APSTIPRINĀTS DARBA UZDEVUMS.

DARBA MĒRĶIS – IZPLĀNOT ZEMES GABALUS VIENĢIMĒŅU MĀJU BŪVNIECĪBAI, NOSAKOT ROBEŽAS UN PIEKĻŪŠANU KATRAM ZEMES GABALAM, VEIDOJOT IELAS UN PIEBRAUCAMOS CEĻUS UN ZEMES GABALU APGRŪTINĀJUMUS.

ZEMES GABALU RAKSTUROJUMS UN APGRŪTINĀJUMI

ZEMES GABALS NOSTIPRINĀTS ZEMES GRĀMATĀ 2002.G. 15. MARTĀ UN 2002.G. 15. APRĪLĪ UZ E..... (.....) VĀRDA. KOPEJĀ ZEMES GABALU AR KAD.. № 0807 - 007 – 0581 , 0807 – 007 – 0830 UN 0807 – 007 - 0493 PLATĪBA SASTĀDA 1,445 ha. UN SADALĪTA 9 APBŪVES

GABALOS. ŠĪ ZEME TIKUSI IZMANTOTA LAUKSAIMNIECĪBĀ . PĒC PROJEKTA IZSTRĀDES UN PRECIZĒŠANAS DABĀ KOPEJĀ PLATĪBA VAR MAINĪTIES , KAS TIKS UZRĀDĪTA ATSEVIŠĶU ZEMES GABALU PLĀNOS .

TOPOGRĀFISKAIS UZMĒRĪJUMS IZDARĪTS 11.03.2002.G., RELJEFS LĪDZENS , LĪMEŅA STARPĪBA SVĀRSTĀS 0,9 m ROBEŽĀS . ZEMES GABALS MELIORĒTS .NO DIVĀM PUSĒM TO ROBEŽO GRĀVJI . UZ MELIORĀCIJAS KOLEKTORA ABPUS JAUNPROJEKTĒJAMAI IELAI JĀIZBŪVĒ DRENU SKATAKAS .NO ŠOSEJAS. PIEVADCEĻŠ PIEDER ĶEKAVAS PAŠVALDĪBAI , KAS LABIEKĀRTOJAMS..

INŽENEIRTEHNISKĀ DAĻA.

ŪDENSAPGĀDE PAREDZĒTA CENTRALIZĒTA , ZEMES ĪPAŠNIEKIEM KOOPERĒJOTIES UN IZBŪVĒJOT PIEVADU NO PĻAVNIEKKALNA ŪDENS-APGĀDES SISTĒMAS , IEPRIEKŠ PASŪTOT ŪDENSAPGĀDES PROJEKTU.

UGUNSDZĒSĪBAS VAJADZĪBĀM ŪDENS ŅEMAMS NO PĻAVNIEKKALNA ŪDENS SISTĒMAS , MELIORĀCIJAS GRĀVJIEM VAI SAUSĀS DAUGAVAS , KAS ATRODAS 900 m ATTĀLUMĀ .

KANALIZĀCIJA RISINĀMA AR INDIVIDUĀLĀM HERMĒTISKI NOSLĒGTĀM , IZSMEĻAMĀM KANALIZĀCIJAS AKĀM , KAS REGULĀRI IZVEDĀMAS UZ ĶEKAVAS ATTĪRĪŠANAS IETAISĒM , JEB IERĪKOJOT INDIVIDUĀLĀS BIOĻOGISKĀS ATTĪRĪŠANAS IETAISES , KURAS ŪDEŅUS PĒC ATTĪRĪŠANAS VAR IZMAINTOT LAISTĪŠANAI .

ELEKTROAPGĀDE JĀRISINA , PIEPRASOT CENTRĀLAJIEM ELEKTROTĪKĻIEM TEHNISKOS NOTEIKUMUS

PROJEKTĒJOT ĒKAS UZ ZEMES GABALIEM , JĀIEVĒRO APBŪVES NOTEIKUMI – APBŪVES LĪNIJAS NO SARKANĀS LĪNIJAS NE MAZĀK KĀ 6 m , NO KAIMIŅA ROBEŽAS NE MAZĀK KĀ 4 m .

ZEME VISU LAIKU TIEK APSTRĀDĀTA , TĀPĒC BIOTOPU IZPĒTE NAV PASŪTĪTA .

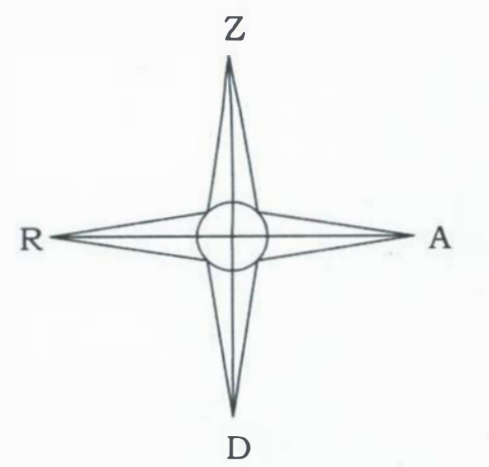
PĒC DETĀLPLĀNOJUMA PROJEKTA APSTIPRINĀŠANAS , JĀVEIC ZEMES GABALU IEMĒRĪŠANA DABĀ .

TERITORIJAS TEHNISKIE RĀDĪTĀJI

1. ZEMES GABALA AR № 0807 -- 007 – 0581 PLATĪBA	– 3160 m ²
· ZEMES GABALA AR № 0807 -- 007 – 0830 PLATĪBA	- 4290 m ²
ZEMES GABALA AR № 0807 -- 007 – 0493 PLATĪBA	- 7000 m ²
2. KOPEJĀ PLATĪBA	- 14450 m ²
3. PARCEĻU SKAITS TERITORIJĀ	- 9
4. KOPEJĀ PLATĪBA SARKANAJĀS LĪNIJĀS	- 1692 m ²
5. KOPEJĀ PLATĪBA BŪVLAIDES LĪNIJĀS	- 6802 m ²

L. SKUJA

IZVIETOJUMA SHĒMA



Saimniecības "Kalmes"zeme.


Saimniecības "Rimstavas"zeme.

Saimniecības "Cerīnes"zeme.

Kekavas pagasta pašvaldības zeme.

Saimniecības "Pļavnieku-Skultes"zeme.

- BŪVLAIDES LĪNIJA
- IELA
- SARKANĀ LĪNIJA
- PARCELES ROBEŽA



ŠIS BŪVPROJEKTA ARHITEKTŪRAS DAĻAS RISINĀJUMS ATBILST LATVIJAS BŪVNORMATĪVIEM, KĀ ARĪ TEHNISKO NOTEIKUMU PRASĪBĀM.
 BŪVPROJEKTA DAĻAS VADĪTĀJS LINARDS SKUJA SERT.Nr. 0065
 DATUMS: 28.05.2002. PARAKSTS: [Signature]

ARHITEKTS
 LINARDS SKUJA
 Sert. Nr. 0065

TERITORIJAS EKSPLIKĀCIJA

PARC. Nr.	PARC. PLATĪBA.	PLATĪBA SARK.LIN.	CEĻA SERVIT.	PLATĪBA BŪVLAIDĒ	ADRESE	KADASTRA NR.
1.	2068	240	108	979	EDŽUS IELA Nr.2	
2.	1569	136	90	736	EDŽUS IELA Nr.4	
3.	1582	156	108	734	EDŽUS IELA Nr.6	
4.	1777	98	81	715	EDŽUS IELA Nr.8	
5.	1624	160	105	770	EDŽUS IELA Nr.10	
6.	1581	157	103	734	EDŽUS IELA Nr.12	
7.	1640	374	224	651	EDŽUS IELA Nr.5	
8.	1527	157	104	784	EDŽUS IELA Nr.3	
9.	1541	214	116	699	EDŽUS IELA Nr.1	
kopā	14909	1692	1039	6802		

SASKAŅOTS
 Lielrīgas RVP
 2002.g. 29.05.
 Nr. 671

Lielrīgas reģionālās valsts iestādes
 Iekšējais ziņojums par
 ieteikumu uz vidi novērtējuma
 atļauju un pārskatu daļas vadīt
 G.Vi.

Kekavas pagasta būvvalde
SASKAŅOTS
 Nr. 131
 10.11.2002. 2002.g.
 Būvvaldes vadītājs
 Linards Skuja

Pasūtītājs:	Objekta adrese:	Objekta Nr.
	Rīgas raj. Kekavas pag. Saimn. "Edžiņi"	02 - 22
	Kad.Nr. 8070 - 007 - 0581	
Būvprojekta vad.:	Objekta nosaukums:	Marka -Lapa
Linards Skuja	Saimn. "Edžiņi" sadales un apbūves	GP - 01
Sert.Nr. 0065	detāl plāno lums.	
Arhitekts:	Lapas nosaukums:	Proj.firma.
Linards Skuja	Generālais plāns	Sia "TELPA"
Sert.Nr. 0065		Lic.Nr.998