LINARDA SKUJAS ARHITEKTŪRAS PROJEKTĒŠANAS BIROJS Telpa SIA

REĢISTRĀCIJAS № 000304516 PVN № 40003045163 LICENCE № 998

PASŪTĪTĀJS: J S UN I BI
OBJEKTS: INDIVIDUĀLĀS APBŪVES DETAĻPLĀNOJUMS
ADRESE: RĪGAS RAJ. ĶEKAVAS PAG. Z./S "LAPENIEKI"
KADASTRA № 8070 – 007 – 0240
OBJEKTA № 99 – 05

INDIVIDUĀLĀS APBŪVES

DETAĻPLĀNOJUMS

RĪGAS RAJ. ĶEKAVAS PAG. Z./S. **"LAPENIEKI"**

ARHITEKTS
LINARDS SKUJA
Sert. Nr. 0065

BŪVPROJEKTA VADĪTĀJS **LINARDS SKUJA**

LINARDA SKUJAS ARHITEKTŪRAS PROJEKTĒŠANAS BIROJS Telpa SIA

ĶEKAVA, 2000.G.APRĪLIS

LATVIJA, LV – 2123, RĪGAS RAJ. ĶEKAVAS PAGASTS "GRIEZES"-34 TĀLR.-FAKSS 2937082

NORĒĶINU REKVIZĪTI: TRASTA KOMERCBANKA KODS 310101781 KONTS 00095
UNIBANKA VECRĪGAS FILIĀLE KODS 310101900 KONTS 01-010469966

PASKAIDROJUMA RAKSTS

1.VISPĀRĒJĀ DAĻA

INDIVIDUĀLĀS APBŪVES DETAĻPLĀNOJUMA PROJEKTS RĪGAS RAJ. ĶEKAVAS PAG. Z/S "LAPENIEKI" IZSTRĀDĀTS LINARDA SKUJAS ARHITEKTŪRAS PROJEKTĒŠANAS BIROJĀ SIA "TELPA" PĒC ĪPAŠNIEKU J S(UN I B IESNIEGUMA, IEVĒROJOT IEINTERESĒTO IESTĀŽU IZDOTOS NOTEIKUMUS UN SPĒKĀ ESOŠOS LATVIJAS BŪVNORMATĪVUS..

SASKAŅĀ AR ĶEKAVAS PAG. PADOMES 1999. G. 19. OKTOBRA SĒDES LĒMUMU, Z/S " LAPENIEKI" LAUKSAIMNIECĪBĀ IZMANTOJAMO ZEMI 21.16 ha PLATĪBĀ ATĻAUTS TRANSFORMĒT APBŪVES VAJADZĪBĀM. PROJEKTĀ PAREDZĒTS 21,16 ha SADALĪT 127 APBŪVES GABALOS. AR ĶEKAVAS PAG. PADOMES 04.10.1999.G. LĒMUMU APSTIPRINĀTI JAUNPROJEKTĒJAMO IELU NOSAUKUMI. IELAS, SARKANAJĀS LĪNIJĀS, PROJEKTĒTAS 9,0 m PLATAS. BŪVLAIDES LĪNIJA – 6,0 m NO SARKANĀS LĪNIJAS.

APBŪVES GABALI PAREDZĒTI ĢIMENES MĀJU CELTNIECĪBAI (DZĪVOJAMO MĀJU AR SAIMNIECĪBAS ĒKU) BŪVNIECĪBAI. APBŪVES GABALI PROJEKTĒTI GALVENOKĀRT 1200 m^2 LIELI. AR PIEGUĻOŠO IELU UN GRĀVJU IESLĒGŠANU APBŪVES GABALOS, TO PLATĪBA PALIELINĀS 1380 m^2 - 2400 m^2. ZEMES GABALU ROBEŽAS TIKS PRECIZĒTAS PĒC KATRA APBŪVES GABALA IEMĒRĪŠANAS DABĀ. ROBEŽAS, VIENOJOTIES KAIMIŅIEM, PIE IEMĒRĪŠANAS VAR TIKT KORIĢĒTAS. IESPĒJAMS ARĪ DIVU VAI VAIRĀKU PARCEĻU APVIENOŠANA VIENA ĪPAŠNIEKA APBŪVES GABALĀ.

2.INŽENIERTEHNISKĀ DAĻA

APBŪVES VAJADZĪBĀM ATSEVIŠĶĀ SĒJUMĀ TIKA IZSTRĀDĀTA INŽENIERĢEOLOĢISKĀ IZPĒTE. IZDARĪTI 5 URBUMI 72 m DIAMETRĀ UN 5 m DZIĻUMĀ. LABORATORIJAS VAJADZĪBĀM ŅEMTI 2 GRUNŠU PARAUGI AR TRAUCĒTU STRUKTŪRU. APTUVENAS URBUMA VIETAS PARĀDĪTAS ĢENERĀLAJĀ PLĀNĀ. ĢEOLOĢISKAJĀ GRIEZUMĀ, ZEM 0,2 – 0,4 m BIEZA AUGSNES VAI NELIELA BIEZUMA 0,5 – 1,0 m KŪDRAS SLĀNĪŠA, ŠEIT ATRODAS BALTIJAS LEDUS EZERA NOGULUMI – GALVENOKĀRT PUTEKĻAINAS VIDĒJI BLĪVAS SMILTIS, VIETĀM AR IRDENU SMILŠU STARPKĀRTĀM. SASKAŅĀ AR ARHĪVA MATERIĀLU DATIEM, SMILŠINO GRUNŠU SLĀŅU KOPĒJAIS BIEZUMS PĀRSNIEDZ 8,0 m. GRUNTSŪDEŅU LĪMENIS SVĀRSTĀS 0,5 – NO ZEMES VIRSMAS (ABS. ATZĪME 9,1 – 9,9 m) PROGNOZĒJAMAIS MAKSIMĀLAIS LĪMENIS 0,5 AUGSTĀKS. GRUNTSŪDEŅI NAV AGRESĪVI UZ DZELZBETONA KONSTRUKCIJĀM. GRUNŠU NORMATĪVAIS SASALUMA DZIĻUMS IR 1.2 m.

PĒC KANALIZĀCIJAS SISTEMAS TEHNISKAJIEM NOTEIKUMIEM, BALOŽU PILSĒTAS KOMUNĀLĀ SAIMNIECĪBA NEIEBILST Z/S "LAPENIEKI" KANALIZĀCIJAS NOTEKŪDEŅU IEVADĪŠANAI PILSĒTAS ATTĪRĪŠANAS IETAISĒS.

IR IZSTRĀDĀTS ATSEVIŠĶŠ KANALIZĀCIJAS SISTĒMAS TEHNISKAIS PROJEKTS, KAS PIEVIENOTS DETAĻPLĀNOJUMAM.

ŪDENSAPGĀDE IESPĒJAMA AR VIETĒJĀM ŪDENSAPGĀDES SISTĒMĀM APVIENOJOTIES VAIRĀKIEM ĪPAŠNIEKIE AR VIENU DZIĻURBUMU. KĀ ALTERNATĪVA IESPĒJA IR PIEVIENOTIES BALOŽU PILSĒTAS ŪDENSVADAM, KAS JĀIZLEMJ ZEMES ĪPAŠNIEKIEM, IZSTRĀDĀJOT ATSEVIŠĶU PROJEKTU.

ELEKTROAPGĀDEI IZSTRĀDĀTS DARBA PROJEKTS, KAS SAKAŅOTS ATTIECĪGAJĀS IESTĀDĒS. PROJEKTS PIEVIENOTS DETAĻPLĀNOJUMAM.

PĒC "LATVIJAS GĀZES" TEHNISKAJIEM NOTEIKUMIEM IESPĒJAMA DZĪVOJAMO MĀJU APGĀDE AR GĀZI. TĀDĀ VEIDĀ TIKTU EKOLOĢISKI LABVĒLĪGI ATRISINĀTA ĒKU APKURE UN SILTĀ ŪDENS SAGATAVOŠANA. ŠIM NOLŪKAM IZSTĀDĀJAMS ATSEVIŠĶŠ PROJEKTS UN SKAŅOJAMS PIEŅEMTAJĀ KĀRTĪBĀ.

TELEFONIZĀCIJAS PROJEKTS NEPIECIEŠAMĪBAS GADĪJUMĀ TIKS IZSTRĀDĀTS ATSEVIŠĶI.

UGUNSDZĒSĪBU NODROŠINA ABOS TERITORIJAS GALOS NOVIETOTI ATKLĀTI ŪDENSBASEINI – PIE IEBRAUKTUVES NO BALOŽU PUSES - DIVI 191 m^3, PIE OTRĀS IEBRAUKTUVES -DIVI 112 m^3. ATTĀLUMS STARP ABIEM – 750 m, KAS, PIE UGUNSDZĒSĪBAS ŠĻŪTEŅU GARUMA 500 m, NODROŠINA PIEKĻŪŠANU KATRAI ĒKAI.

3.APBŪVES NOTEIKUMI

PROJEKTĒJOT UN BŪVĒJOT ĢIMENES MĀJU , JĀIEVĒRO:

-- DETAĻPLĀNOJUMĀ UZRĀDĪTAIS IELU TĪKLS AR SARKANAJĀM LĪNIJĀM UN BŪVLAIDĒM , INŽENIERKOMUNIKĀCIJU TRASES , ZEMES GABALU ROBEŽAS.
-- KATRĀ APBŪVES GABĀLĀ PAREDZĒT IEBRAUKŠANU NO TĀS IELAS , KURAS ADRESE IR ATTIECĪGAJAI ĢIMENES MĀJAI
-- ATTĀLUMS NO IELU KRUSTOJUMA LĪDZ IEBRAUKTUVEI GRUNTSGABALĀ JĀPIEŅEM NE MAZĀKS PAR 20 m
-- MAX STĀVU SKAITS DZĪVOJAMAI ĒKAI – **2** , SAIMNIECĪBAS ĒKAI – **1** ,
-- MAX PIEĻAUJAMĀ PIRMĀ STĀVA GRĪDAS ATZĪME VIRS DOTĀ GRUNTSGABALA ESOŠAJĀM AUGSTUMA ATZĪMEM – 0.80 m
-- PRIEKŠPAGALMAM UN ARĒJAM SANPAGALMAM JĀBŪT NE MAZĀKAM PAR 6,0 m (SKAT . BŪVLAIDES LĪNIJU)
-- SAIMNIECĪBAS ĒKU VAI CITU BŪVI NEDRĪKST IERĪKOT PRIEKŠPAGALMĀ , VAI , STŪRA ZEMES GABALA GADĪJUMĀ , ĀRĒJĀ SĀNPAGALMĀ
-- GRUNTSGABALA NOROBEŽOJOŠIEM ŽOGIEM GAR IELU JĀBŪT NE AUGSTĀKIEM PAR 1.6 m UN CAURREDZAMIEM
-- AIZLIEGTS BŪVĒT UN AIZSEGT AR ŽOGU 10 ,0 m PĀRREDZAMĪBAS ZONU IELU KRUSTOJUMOS
-- ĢIMENES MĀJĀM IETEICAMI INDIVIDUĀLI PROJEKTI , ĪPAŠNIEKIEM ĒKU PRO – JEKTOS VAJADZĒTU IEVĒRTĒT UN UZSVĒRT ĒKU ATRAŠANOS PIE IELU KRUSTOJUMIEM

IZSTRĀDĀTAJIEM ĢIMENES MĀJU PROJEKTIEM JĀATBILST UN BŪVNIECĪBAI JĀNOTIEK KĀRTĪBĀ , KĀDU NOSAKA:

-- INSTRUKCIJA ĢIMENES UN ZEMNIEKU SĒTU PROJEKTĒŠANAI LBN 209
-- CIVILLIKUMS UN CITI LIKUMI
-- PAGASTA APBŪVES NOTEIKUMI
-- BŪVNORMATĪVI , KURI IEKĻAUTI LBN 000 –"BŪVNORMATĪVU SARAKSTĀ "
-- UGUNSDROŠĪBAS , SANITĀRĀS UN VIDES AIZSARDZĪBAS NORMAS
-- ELEKTRĪBAS PIESLĒGŠANAS NOTEIKUMUS
-- DARBA DROŠĪBAS UN TEHNISKIE NOTEIKUMI

LINARDS SKUJA

10. 04. 2000

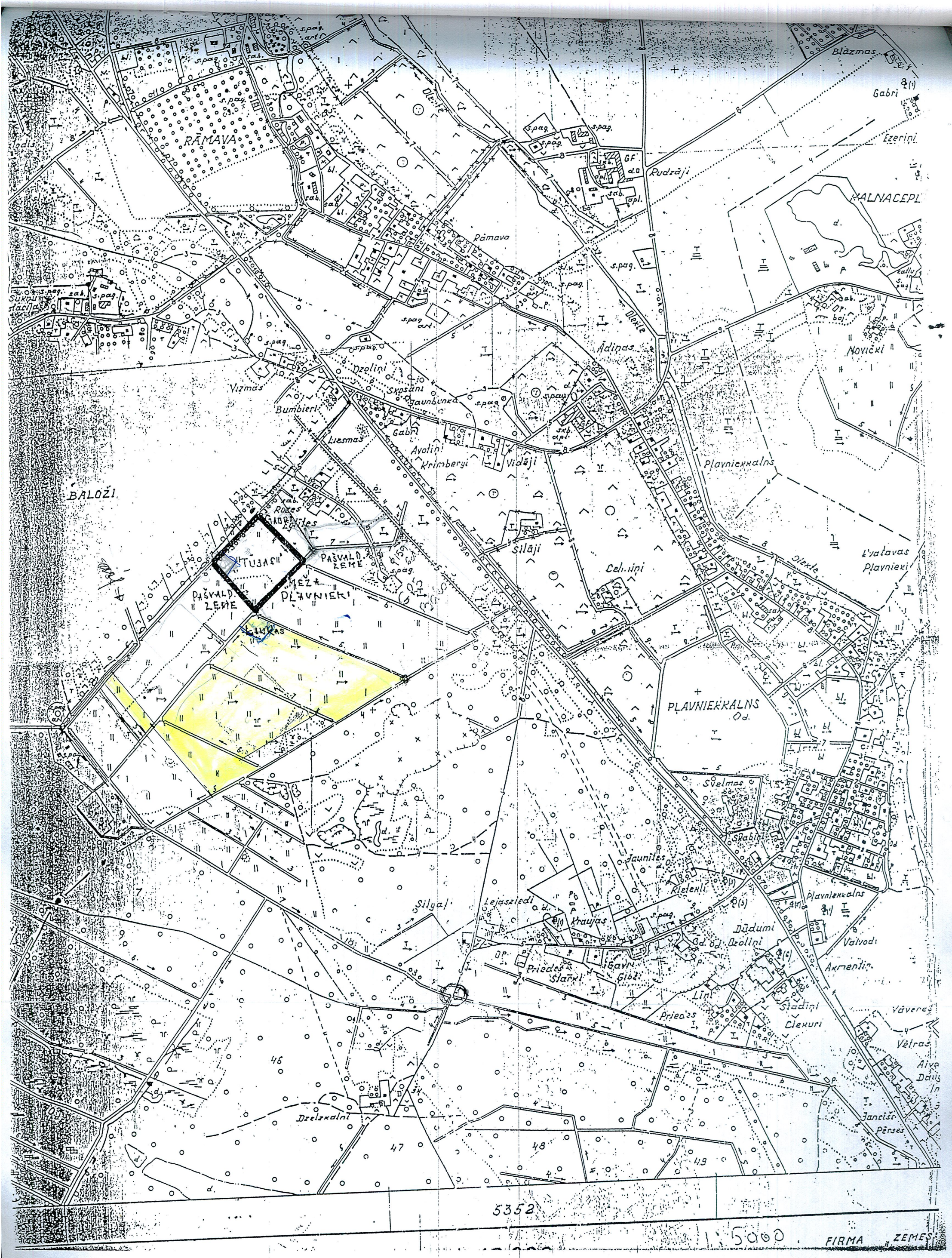
RĀMAVA
Rāmava
Blāzmas
Gabri
Ezeriņi
Rudzāji
KALNACEPLI
Novicki
Ādiņas
Dzelini
Skpsāni
Gaunbunka
Vizmas
Bumbieri
Liesmas
Gabri
Avoliņi
Krimberyi
Vidāji
Plavniekkalns
BALOŽI
Roses
Gabriņies
TUJAS
PAŠVALD. ZEME
MEŽA PLAVNIEKI
PAŠVALD. ZEME
Sīlāji
Celmiņi
Plavniekkalns
Plavniekkalns
Svelmas
Skabiņi
Jaunities
Rieteklī
Plavniekkalns
Silyal
Lejasziedi
Krauja
Dūdumi
Ozoliņi
Vālvodi
Akmeņiņi
Priedes
Starki
Gavri
Gibzi
Līni
Priedes
Sladiņi
Ciekuri
Vāveres
Vētras
Jancišķi
Pērses
Dzelzkalni
46
47
48
49
5352
1:5000
FIRMA ZEMES

ZEMES ROBEŽU PLĀNS

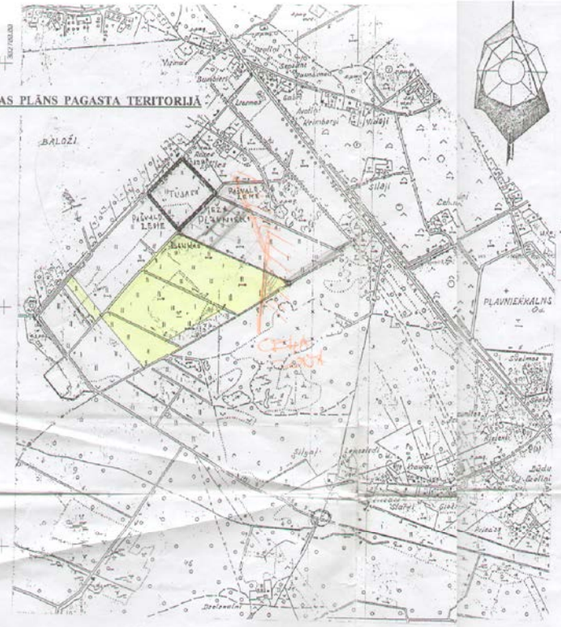

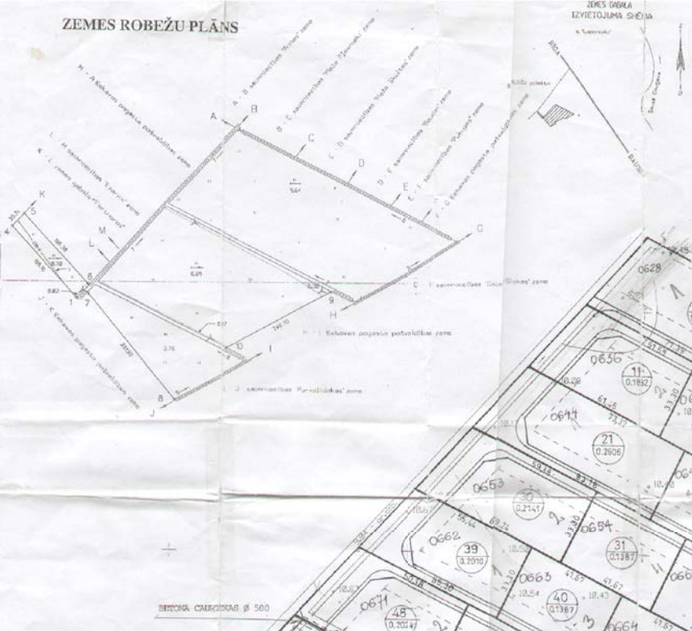

TERITORIJAS EKSPLIKĀCIJA

PARC. №	PLATĪBA ha KOPĒJĀ ZEME	APBŪVES GAB.
1	0,2396	0,2010
2	0,1512	0,1200
3	0,1512	0,1200
4	0,1512	0,1200
5	0,1512	0,1200
6	0,1512	0,1200
7	0,1512	0,1200
8	0,1512	0,1200
9	0,1512	0,1200
10	0,2120	0,1506
11	0,1882	0,1247
12	0,1387	0,1250
13	0,1387	0,1250
14	0,1387	0,1250
15	0,1387	0,1250
16	0,1387	0,1250
17	0,1387	0,1250
18	0,1387	0,1250
19	0,1387	0,1250
20	0,1811	0,1293
21	0,2606	0,1840
22	0,1387	0,1200
23	0,1387	0,1200
24	0,1387	0,1200
25	0,1387	0,1200
26	0,1387	0,1200
27	0,1387	0,1200
28	0,1387	0,1200
29	0,2044	0,1505
30	0,2141	0,1450
31	0,1387	0,1200
32	0,1387	0,1200

PARC. №	PLATĪBA ha KOPĒJĀ PLAT.	APBŪVES GAB.
33	0,1387	0,1200
34	0,1387	0,1200
35	0,1387	0,1200
36	0,1387	0,1200
37	0,1387	0,1200
38	0,2078	0,1592
39	0,2010	0,1216
40	0,1387	0,1200
41	0,1387	0,1200
42	0,1387	0,1200
43	0,1387	0,1200
44	0,1387	0,1200
45	0,1387	0,1200
46	0,1387	0,1200
47	0,1778	0,1352
48	0,2034	0,1249
49	0,1508	0,1200
50	0,1508	0,1200
51	0,1502	0,1200
52	0,1500	0,1200
53	0,1496	0,1200
54	0,1493	0,1200
55	0,1493	0,1200
56	0,2158	0,1343
57	0,2200	0,1200
58	0,1440	0,1201
59	0,1410	0,1200
60	0,1440	0,1201
61	0,1446	0,1201
62	0,1440	0,1201
63	0,1752	0,1271
64	0,2354	0,1661

PARC. №	PLATĪBA ha KOPĒJĀ ZEME	APBŪVES GAB.
65	0,1474	0,1200
66	0,1474	0,1200
67	0,1474	0,1200
68	0,1474	0,1200
69	0,1474	0,1200
70	0,1474	0,1200
71	0,1474	0,1200
72	0,1474	0,1200
73	0,2277	0,1400
74	0,1912	0,1680
75	0,1354	0,1200
76	0,1354	0,1200
77	0,1354	0,1200
78	0,1354	0,1200
79	0,1354	0,1200
80	0,1354	0,1200
81	0,1354	0,1200
82	0,2542	0,1640
83	0,1843	0,1350
84	0,1354	0,1269
85	0,1354	0,1200
86	0,1354	0,1200
87	0,1354	0,1200
88	0,1354	0,1200
89	0,1354	0,1200
90	0,1354	0,1200
91	0,1908	0,1350
92	0,2479	0,1750
93	0,1354	0,1200
94	0,1354	0,1200
95	0,1354	0,1200
96	0,1354	0,1200

PARC. №	PLATĪBA ha KOPĒJĀ ZEME	APBŪVES GAB.
97	0,1474	0,1200
98	0,1474	0,1200
99	0,2563	0,1700
100	0,2122	0,1200
101	0,1344	0,1200
102	0,1344	0,1200
103	0,1344	0,1200
104	0,1344	0,1200
105	0,1344	0,1200
106	0,1344	0,1200
107	0,1344	0,1200
108	0,1864	0,1500
109	0,2702	0,1200
110	0,1834	0,1200
111	0,1680	0,1266
112	0,1560	0,1200
113	0,1645	0,1220
114	0,1520	0,1210
115	0,1590	0,1200
116	0,2016	0,1480
117	0,1471	0,1200
118	0,1562	0,1270
119	0,1704	0,1180
120	0,1342	0,1200
121	0,1342	0,1200
122	0,2052	0,1180
123	0,1875	0,1419
124	0,1500	0,1290
125	0,1500	0,1290
126	0,1500	0,1269
127	0,1725	0,1462

Cena īzbūves gadījumā
apbūves gabaliem № 9.10.20.57.58.59.
kompensācija nepienākas.

TERITORIJAS TEHNISKIE RĀDĪTĀJI

1. PARCELĒJAMĀS TERITORIJAS KOPĒJĀ PLATĪBA – 21,16 ha
2. TAI SKAITĀ ZEM APBŪVES GABALIEM – 16,10 ha
3. TAI SKAITĀ ZEM CELIEM UN GRĀVJIEM – 5,06 ha
4. KOPĒJAIS PARCELU SKAITS – 127 GAB

ATKLĀTI UGUNSDZĒŠŅAS ŪDENSBASEINI 54 kbm

ATKLĀTI UGUNSDZĒŠŅAS ŪDENSBASEINI 108 kbm

ATKLĀTI UGUNSDZĒŠŅAS ŪDENSBASEINI
(PBC SERIJAS 901-0-1/77)

SHĒMA PLĀNA	SHĒMA GRIEZUMĀ	APŠĶĒINU DAUDZUMS 1/sek	PIEKĻUVES
		5	KOPĒJAIS TILPUMS 112 kbm PIE LEDUS BIEZUMA 0,5 m TILPUMS 61 kbm
		10	KOPĒJAIS TILPUMS 191kbm PIE LEDUS BIEZUMA 0,5 m TILPUMS 116 kbm

PIEZĪMES
1. UGUNSDZĒŠŅU REZERVUĀRI JĀBŪVĒ PAR PĒRNIŅĀ
2. REZERVUĀRI JĀIZGATAVO NO ŪDENSNOMALĒJA BETONA
3. BASEINI JĀIEŽOGO AR 1,2 m AUGSTU METĀLA SLĒPJA SIETU
4. ATVĒLAMI LINZ DOŠANAJAIEM CAURTEKAM PIEGŘUŠI
1:Līdz 500 metriem

SĪ BŪVPROJEKTA ARHITEKTŪRAS DAĻAS RISINĀJUMI ATBILST LATVIJAS BŪVNORMATĪVIEM, KĀ ARĪ TEHNISKO NOTEIKUMU PRASĪBĀM

BŪVPROJEKTA DAĻAS VADĪTĀJS LINARDS SKUJA SERTIFIKĀTA № 0065

PASKAIDROJUMA RAKSTS

I.VISPĀRĒJĀ DAĻA

INDIVIDUĀLĀS APBŪVES DETALPLĀNOJUMA PROJEKTS RĪGAS RAJ. KEKAVAS PAG. Z/S "LAPENIEKI" IZSTRĀDĀTS LINARDA SKUJAS ARHITEKTŪRAS PROJEKTĒŠANAS BIROJĀ SIA "STELA" PĒC PAŠMIEKLU ĪURA SONDORA UN NOTEIKUMUS UN SPĒKĀ ESOŠOS LATVIJAS BŪVNORMATĪVUS

SASKAŅĀ AR KEKAVAS PAG. PADOMES 1999.G.19 OKTOBRA SĒDES LĒMUMU, Z/S "LAPENIEKI" LAUKSAIMNIECĪBA IZMANTOJAMO ZEMI 21,16 ha PLATĪBĀ ATLAUTS TRANSFORMĒT APBŪVES VAJADZĪBĀM. PROJEKTĀ PARĀDĪTĒS 21,16 ha SADALĪTI 127 APBŪVES GABALOS AR KEKAVAS PAG. PADOMES 04.10.1999.G. LĒMUMU APSTIPRINĀTI JAUNPROJEKTĒJAMO IELU NOSAUKUMI: ELAS , LAPSA, SARKANĀS LĪNIJAS PROJEKTĒTAS 9,0 m PLATAM BŪVLAIDES LĪNIJA - 6,0 m NO [illegible]

[illegible] GALVENOKART 1290 m [illegible] IELU AR PIEGULOŠO IELU UZ GRĀVJI UN PIEJAMBU APBŪVES GABALOS. TO PLATĪBA PALIELINAS 1389 m² - 2400 m² [illegible] GABALU ROBEŽAS TIKS PRECIZĒTAS PĒC KATRA APBŪVES GABALA IZMĒRA. ĪANAS DAĻĀ ROBEŽAS , VIENGUDZĪTĒS KAMENSIEM, PIE IEMĒRĪŠANAS VAR TIKT KORĢĒTAS IEŠPĒJAMAS ARĪ DIVI VAI VAIRĀKU PARCELU APVIENOŠANA VIENĀ PAŠMIEKLA APBŪVES GABALĀ.

2.INŽENIERTEHNISKĀ DAĻA

APBŪVES VAJADZĪBĀM ATSEVIŠĶĀ SĒRUMĀ TIKA IZSTRĀDĀTA INŽENIERGEOLOĢISKĀ IZPĒTE IZDARĪTI 3 URBUMI 72 m DIAMETRĀ UN 5 m DZĪLUMĀ. LABORATORIJAS VAJADZĪBĀM NEMTI 2 GRUNŠU PARAUGI AR TRAUCĒTU STRUKTŪRU. APTUVENAS URBUMA VIETAS PARADĪTAS GENERĀLAJĀ PLĀNĀ. ĢEOLOĢISKAJĀ GRIEZUMĀ ZEM 0,2 - 0,4 m BIEZĀ AKOTNES VAI VIRSZEMA BIEZUMA 0,5 - 1,0 m KĪDRAS SLĀNĪŠA, ŠĪST ATRODAS BALTIJAS LEDUS EZERA NOGULUMI - GALVENOKART ZUTERĢĀNAS VIDEJI BLĪVAS SMĒLIŅŠ, VIETĀM AR ĪEJOŠU SMĒLŠU STARPKĀRTĀM SASKAŅĀ AR ARĢIVA MATERIĀLU ĪSTIEM LĪMENIS SVĀRSTĀS 0,5 - NO ZEMES VIRSMAS (ABS. ATZĪME 9,1 - 9,9 m) PROGNOZĒJAMAIS MAKSIMĀLAIS LĪMENIS 0,5 - AUGSTĀKS. GRUNTSŪDEŅI NAV AGRESĪVI UZ DOZLIEJBETONA KONSTRUKCĪJAM. GRUNŠU NORMATĪVAIS SASALUMA DZĪLUMS IR 1,2 m.

PĒC KANALIZĀCIJAS SISTĒMAS TEHNISKAJIEM NOTEIKUMIEM , BALOŽU PILSĒTAS KOMUNĀLĀ SAIMNIECĪBA NESNIEDZ Z/S "LAPENIEKI" KANALIZĀCIJAS NOTEKŪDEŅU IEVADĪŠANAI PILSĒTAS ATTĪRĪŠANAS ĪETAISES

IR IZSTRĀDĀTS ATSEVIŠĶĀS KANALIZĀCIJAS SISTĒMAS TEHNISKAIS PROJEKTS, KAS PRIEVIENOTS DETALPLĀNOJUMAM

ŪDENSAPGĀDE IESPĒJAMA AR VIETĒJAM ĪDENSAPGĀDES SISTĒMAM TIPA ĪSPĒJA IR PRIEVIENOTIES BALOŽU PILSĒTAS ŪDENSVADAM , KAS NĀKOTNĒ

ELEKTROAPGĀDEI IZSTRĀDĀTS ATSEVIŠĶĀ PROJEKTĀ

ATTIETĒGAJĀS ĪESTĀDES PROJEKTS PRIEVIENOTS DETALPLĀNOJUMAM.

PĒC "LATVIJAS GĀZES" TEHNISKAJIEM NOTEIKUMIEM IESPĒJAMA DZĪVOJAMO MĀJU APGĀDE AR GĀZI. TĀDA VIEDA TIKTU EKOLOĢISKI LABVĒLĪGI ATREISNĀTA ĒKU APKURE UN ĪSTA ĪDENS SAGATAVOŠANA. ŠIM NOLŪKAM IZSTĀDĀJAMS ATSEVIŠĶĀ PROJEKTĀ UN SKAŅOJAMS PIENĒMTAJĀ KĀRTĪBĀ

TELEFONIZĀCIJAS PROJEKTS NEPIECIEŠAMĪBAS GADĪJUMĀ TIKS IZSTRĀDĀTS ATSEVIŠĶI.

UGUNSDZĒŠŅU NODROŠINĀ ABOS TERITORIJAS GALOS NOVIETOTI ATKLĀTI ŪDENSBASEINI - PIE ĪSBRAUKTUVES NO BALOŽU PUSES - DIVI 191 m³ , PIE OTRĀS ĪSBRAUKTUVES - DIVI 113 m³ , ATTĀLUME STARP ABIEM - 759 m KAS PIE UGUNSDZĒŠŅAS ŠĻŪTENU GARUMA 500 m , NODROŠINA PIEKĻŪŠANU KATRAI ĒKAI.

PIEBERMTIE APZĪMĒJUMI

- 38 / 0,2076 — PARCELES № / PARCELES PLATĪBA ha
- HORIZONTĀLES
- 18,38 — AUGSTUMA ATZĪMES
- PROJEKTĒTAS BETONA CAURTEKAS
- PARCELAS ROBEŽAS SARKANĀ LĪNIJA BŪVLAIDE

SASKAŅOTS
SO VAS "Latvijas Autoceļu direkcija"
Ceļu tīklu daļas vadītājs
G.Roze
04.05.2000

SASKAŅOTS
Rīgas pašvaldības aģentūra "Gamma"
A.Adats

Nebrauktuves no Baložu pilsētas [illegible] Kekavas pagasta [illegible] 12.07.2001.

Kekavas pagasta arhitekts Raitis SKUJA

PIEZĪMES
1. Latvijas koordinātu 1992.gada sistēma
2. Baltijas augstumu sistēma.
Izejas Rp PP 4825 ar H = 18,28
3. Horizontāles izvilktas ar 0,25m

Kekavas pagasta būvvalde

ARHITEKTS
I.INARDS SKUJA
Sert. Nr. 0065
01.06.2000.

P/U "BKS"
DIREKTORS
M.ŠNORE

ZEMES ROBEŽU PLĀNS

TERITORIJAS EKSPLIKācIJA

PARC. Nr.	PLATĪBA ha KOPĒJĀ DZĪVOJAMĀ APBEUVĒTĀ DAĻA	PARC. Nr.	PLATĪBA ha KOPĒJĀ DZĪVOJAMĀ APBEUVĒTĀ DAĻA	PARC. Nr.	PLATĪBA ha KOPĒJĀ DZĪVOJAMĀ APBEUVĒTĀ DAĻA	PARC. Nr.	PLATĪBA ha KOPĒJĀ DZĪVOJAMĀ APBEUVĒTĀ DAĻA
1	0,1287 0,1500	17	0,1287 0,1500	33	0,1287 0,1500	49	0,1287 0,1500
2	0,1287 0,1500	18	0,2073 0,1500	34	0,1287 0,1500	50	0,1287 0,1500
3	0,1287 0,1500	19	0,2910 0,1500	35	0,1287 0,1500	51	0,1287 0,1500
4	0,1287 0,1500	20	0,1287 0,1500	36	0,1287 0,1500	52	0,1287 0,1500
5	0,1287 0,1500	21	0,1287 0,1500	37	0,1287 0,1500	53	0,1287 0,1500
6	0,1287 0,1500	22	0,1287 0,1500	38	0,1287 0,1500	54	0,1287 0,1500
7	0,1287 0,1500	23	0,1287 0,1500	39	0,1287 0,1500	55	0,1287 0,1500
8	0,1287 0,1500	24	0,1287 0,1500	40	0,1287 0,1500	56	0,1287 0,1500
9	0,1287 0,1500	25	0,1287 0,1500	41	0,1287 0,1500	57	0,1287 0,1500
10	0,1287 0,1500	26	0,1287 0,1500	42	0,1287 0,1500	58	0,1287 0,1500
11	0,1287 0,1500	27	0,1287 0,1500	43	0,1287 0,1500	59	0,1287 0,1500
12	0,1287 0,1500	28	0,1287 0,1500	44	0,1287 0,1500	60	0,1287 0,1500
13	0,1287 0,1500	29	0,1287 0,1500	45	0,1287 0,1500	61	0,1287 0,1500
14	0,1287 0,1500	30	0,1287 0,1500	46	0,1287 0,1500	62	0,1287 0,1500
15	0,1287 0,1500	31	0,1287 0,1500	47	0,1287 0,1500	63	0,1287 0,1500
16	0,1287 0,1500	32	0,1287 0,1500	48	0,1287 0,1500	64	0,1287 0,1500

PARC. Nr.	PLATĪBA ha KOPĒJĀ DZĪVOJAMĀ APBEUVĒTĀ DAĻA	PARC. Nr.	PLATĪBA ha KOPĒJĀ DZĪVOJAMĀ APBEUVĒTĀ DAĻA	PARC. Nr.	PLATĪBA ha KOPĒJĀ DZĪVOJAMĀ APBEUVĒTĀ DAĻA	PARC. Nr.	PLATĪBA ha KOPĒJĀ DZĪVOJAMĀ APBEUVĒTĀ DAĻA
65	0,1287 0,1500	81	0,1287 0,1500	97	0,1474 0,1500	113	0,1560 0,1500
66	0,1287 0,1500	82	0,1287 0,1500	98	0,1474 0,1500	114	0,1560 0,1500
67	0,1287 0,1500	83	0,1287 0,1500	99	0,1474 0,1500	115	0,1560 0,1500
68	0,1287 0,1500	84	0,1287 0,1500	100	0,1474 0,1500	116	0,1560 0,1500
69	0,1287 0,1500	85	0,1287 0,1500	101	0,1474 0,1500	117	0,1560 0,1500
70	0,1287 0,1500	86	0,1287 0,1500	102	0,1474 0,1500	118	0,1560 0,1500
71	0,1287 0,1500	87	0,1287 0,1500	103	0,1474 0,1500	119	0,1704 0,1180
72	0,1287 0,1500	88	0,1287 0,1500	104	0,1474 0,1500	120	0,1560 0,1500
73	0,1287 0,1500	89	0,1287 0,1500	105	0,1474 0,1500	121	0,1560 0,1500
74	0,1287 0,1500	90	0,1287 0,1500	106	0,1474 0,1500	122	0,1560 0,1500
75	0,1287 0,1500	91	0,1287 0,1500	107	0,1474 0,1500	123	0,1560 0,1500
76	0,1287 0,1500	92	0,1287 0,1500	108	0,1474 0,1500	124	0,1560 0,1500
77	0,1287 0,1500	93	0,1287 0,1500	109	0,1474 0,1500	125	0,1560 0,1500
78	0,1287 0,1500	94	0,1287 0,1500	110	0,1474 0,1500	126	0,1560 0,1500
79	0,1287 0,1500	95	0,1287 0,1500	111	0,1474 0,1500	127	0,1560 0,1500
80	0,1287 0,1500	96	0,1287 0,1500	112	0,1474 0,1500	128	0,1560 0,1500

TERITORIJAS TEHNISKIE RĀDĪTĀJI

1. PARCELĒJAMĀS TERITORIJAS KOPĒJĀ PLATĪBA — 21,16 ha
2. TAI SKAITĀ ZEM APBŪVES GABALIEM — 16,10 ha
3. TAI SKAITĀ ZEM CELIEM UN GRĀVJIEM — 5,06 ha
4. KOPĒJAIS PARCELU SKAITS — 127 GAB

SASKANOTS:
SIA "Latvijas Autoceļu direkcija"
Galvenais inženieris
_____ G. Rūtelis
_____ 2000. gada

SASKANOTS
Kekavas pagasta Būvvalde
_____

SASKANOTS
Kekavas pagasta vecākais arhitekts
Gunārs Millers

SASKANOTS
Kekavas pagasta izpildkomitejas priekšsēdētājs
K. Kļaģeris
Nekustamā īpašuma pārdošanas
Zemes privatizācijas un zemes
lietu komisijas sēdes protokols
no
Kekavas pagasta zemes komisijas sēdes protokols
no 24.10.98

SASKANOTS
Kekavas pagasta izpildkomitejas
2005. gada 21. aprīlis
Kekavas pagasta Ģimenes
no pārbaudes
datum no 19.0

ARHITEKTS
LIGARDS GRĀDĪTĀJS
Sert. Nr. 0065

SASKANOTS
Latvijas RVP
Rēzekne 15.09
Nr. 445

PASŪTĪTĀJS	SONDE BERNĒNS	ZĪMJ.	NOSAUKUMS: KEKAVAS PAGASTS "LAUKSTEIKI"
SKAIŅŠ			
SIA "Latvijas Autoceļu direkcija"			

Projekts izstrādāts,pamatojoties uz CET
izdoto UP Nr.5202/T12-00 no 22.03.2000. g.

Projektā paredzēts:
- izbūvēt jaunas 20 kV EPL uz koka stabiem bez pastabiem
- izbūvēt divas jaunās PpGKI tipa brīvgaisa apakšstacijas ar 400 kVA un 250 kVA spēka transformatoriem
- Zemējuma konturus izveidot ar Rz=2,7 Om
- jaunās 0,4 kV kabeļlīnijas izbūvēt ar AXPK 4*150 markas kabeli
- kabeļus guldīt 0,7 m dziļumā un visā garumā pārklāt ar "AROT" aizsargprofilu, zem braucamās daļas un krustojas ar citām pazemes komunikācijām – kā norādīts plānā – ievilkt plastmasas caurulēs un pārklāt ar "AROT" aizsarglentu.
- Elektroenerģijas uzskaitei uzstādīt UKS-1 un UKS-3 tipa skapjus

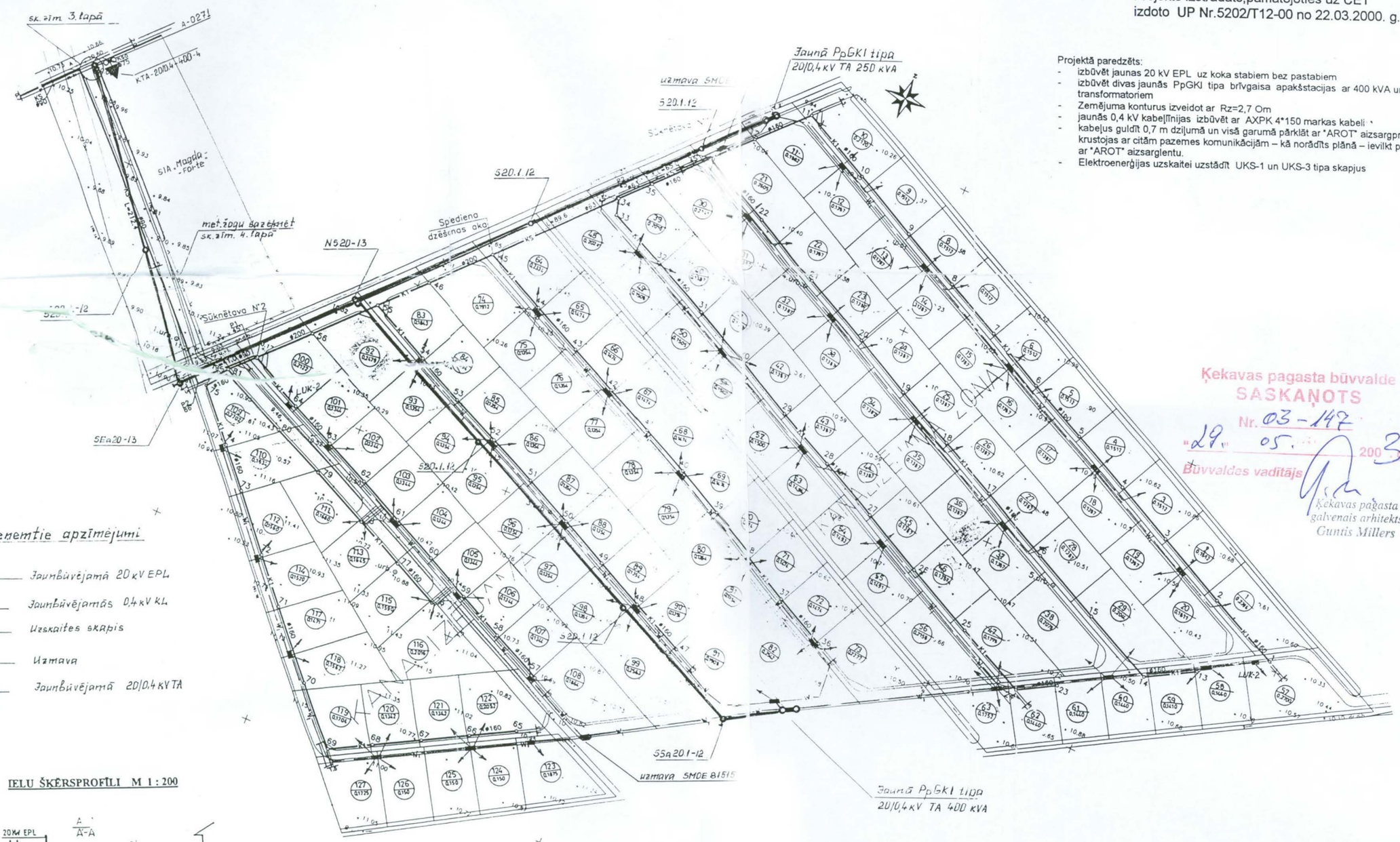

Pieņemtie apzīmējumi

- Jaunbūvējamā 20 kV EPL
- Jaunbūvējamās 0,4 kV KL
- Uzskaites skapis
- Uzmava
- Jaunbūvējamā 20/0,4 kV TA

IELU ŠĶERSPROFĪLI M 1 : 200

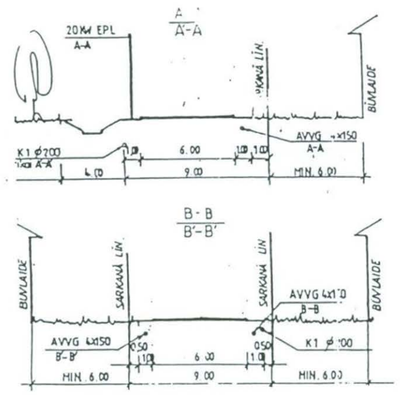

Ķekavas pagasta būvvalde
SASKAŅOTS
Nr. 03-147
"29." 05. 2003.
Būvvaldes vadītājs
Ķekavas pagasta
galvenais arhitekts
Guntis Millers

SASKAŅOTS
"04." 04. 2000.
ar CET ĶEKAVAS TĪKLU RAJONU.
CET Ķekavas TR
meistars
Dainis Briņģis

SASKAŅOTS AR AUGSTSPRIEGUMA
TĪKLU «LATVENERGO»
Nr. 520
«04» aprīlī 2000. g.
Ar noteikumiem: Darba izpildes projektu
saskaņot papildus.

Lattelekom
SASKAŅOTS
AR LATTELEKOM A TED
LĪNIJU EKSPLUATĀCIJAS CENTRU
Nr. 22499 g. "04 04
(SASKAŅOJUMS DERĪGS 3 GADUS)

Projekts izstrādāts saskaņā ar spēkā esošām normām un noteikumiem
Projekta galv. inženieris J.Krams
2000. gada "24". 04

				CET - 2000 - 08 - ET			
				Rīgas rajona, Ķekevas pag., " Lapenieki ", 127 dzīvojāmo māju elektroapgāde			
TD vad.	R.Skrebs		04.00.	20/0,4 kV TA novietnes,20 kV EPL un 0,4 kV EPL trases plāns	Stadija	Lapa	Lapas
Projekt.	N.Kožuhova		04.00.		DP	1	M1:2000
Pārbaud.	T.Gudejeva		04.04				
				Licence LEK-0103-99	P.V.A.S. "Latvenergo" CENTRĀLIE ELEKTRISKIE TĪKLI		