

bD-5

ARHĪVA EKSEMPĻĀRS

DETĀLPLĀNOJUMA  
"DĀRZKOPĪBAS SABIEDRĪBA "BURAS" "

GROZĪJUMI

NEKUSTAMAJOS ĪPAŠUMOS

MIGLAS IELĀ 28/30

(KADASTRA NUMURS 8007 003 3788)

UN

PAVASARA IELĀ 27

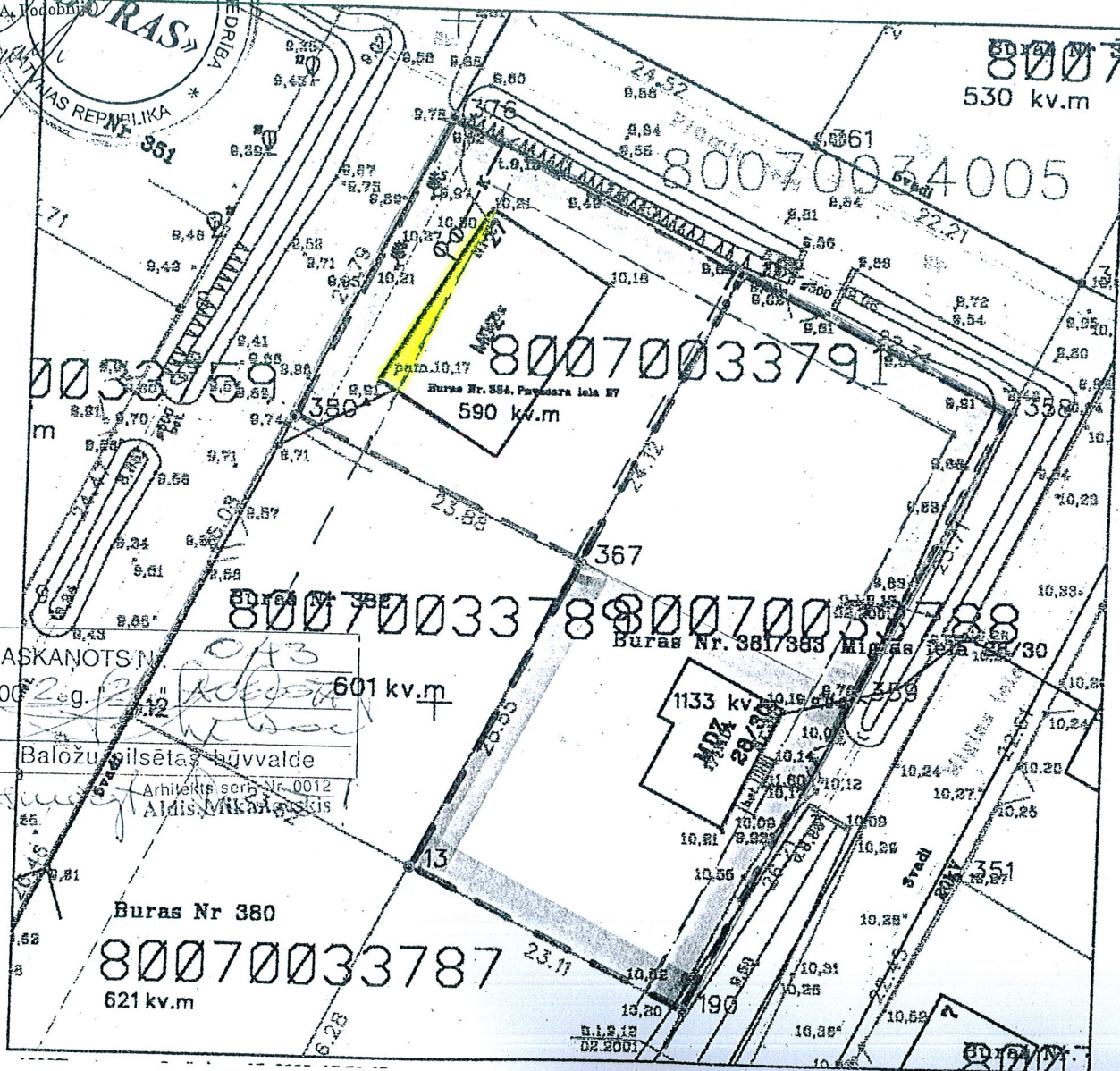
(KADASTRA NUMURS 8007 003 3791)

2002

Rīgas rajons Baložu pilsēta  
d/s "Buras" detālplānojuma projekta izmaiņas

Robežu izmaiņas

starp zemes gabalu Miglas ielā 28/30 (kad. nr. 8007-003-3788) un zemes gabalu Pavasara ielā 27 (kad. nr. 8007-003-3791)



SASKAŅOTS Nr. 043  
2002.g. 12.12.  
Baložu pilsētas būvvalde  
Arhitekts serž. Nr. 0012  
Aldis Mikalajevskis

zemes gabala Miglas ielā 28/30 (kad. nr. 8007-003-3788)

- esošās robežas
- projektējamās robežas

zemes gabalu Pavasara ielā 27 (kad. nr. 8007-003-3791)

- esošās robežas
- projektējamās robežas

- būvlaide
- sarkanā līnija

Projekta izmaiņu autors arh.

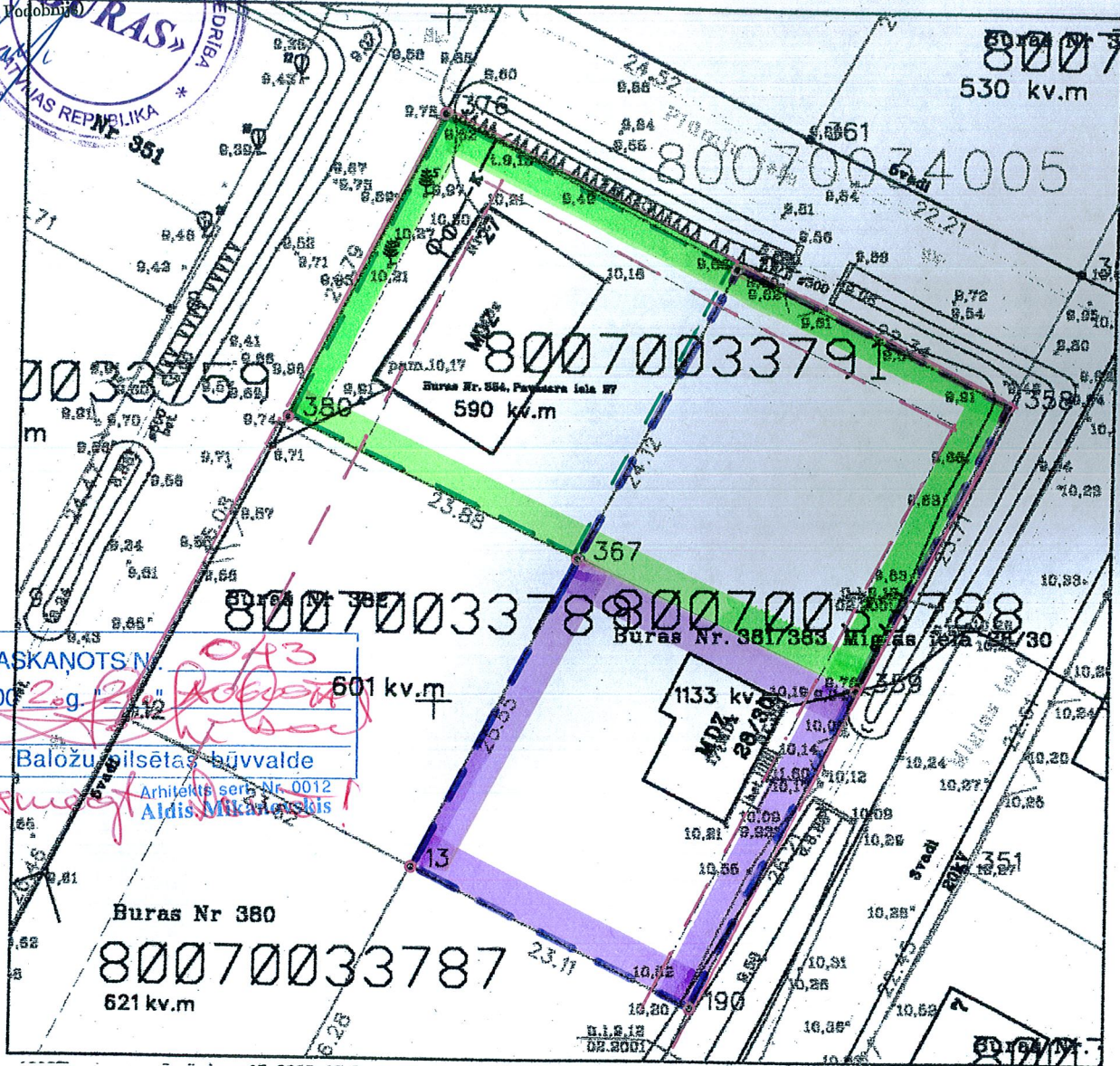
ARHITEKTS  
JURIS SPOLIS  
Ser. Nr. 0309

Rīgas rajons Baložu pilsēta  
d/s "Buras" detālplānojuma projekta izmaiņas



Robežu izmaiņas

starp zemes gabalu Miglas ielā 28/30 (kad. nr. 8007-003-3788) un zemes gabalu Pavasara ielā 27 (kad. nr. 8007-003-3791)



Valdes priekšsēdētājs  
D/S "BURAS"  
(A. Podobnyjs)



zemes gabala Miglas ielā 28/30 (kad. nr. 8007-003-3788)

-  - esošās robežas
-  - projektējamās robežas

zemes gabalu Pavasara ielā 27 (kad. nr. 8007-003-3791)

-  - esošās robežas
-  - projektējamās robežas

-  - būvlaide
-  - sarkanā līnija

Projekta izmaiņu autors arh.

ARHITEKTS  
JURIS SPOLIS  
Sert. Nr. 0309