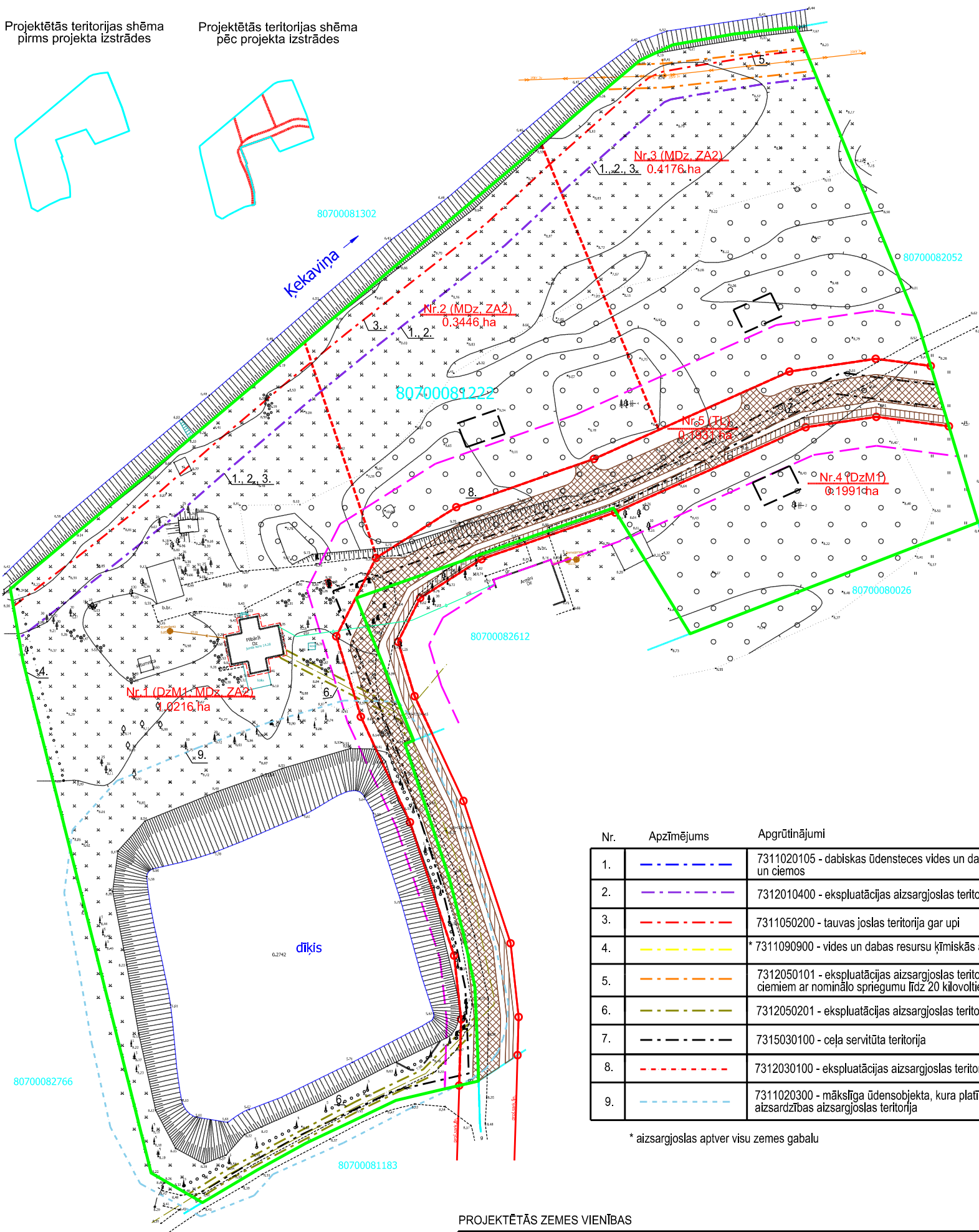
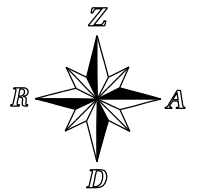
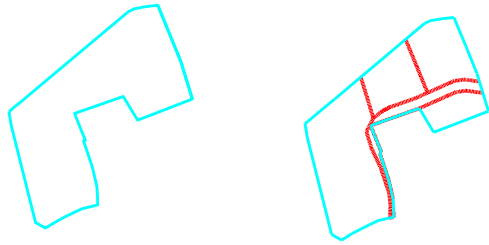


Projektētās teritorijas shēma
pirms projekta izstrādes

Projektētās teritorijas shēma
pēc projekta izstrādes



PIENĒMIE APZĪMĒJUMI:	
	esošā zemes vienības robeža
	Detālplānojuma robeža
	zemes vienības kadastra apzīmējums
	projektētā zemes vienības robeža
	būvvlades līnija
	projektētās zemes vienības numurs un platība
	esošās ēkas
	orientējoša ēku izvietouma vieta
	gājēju/veloceliņš
	Projektējamā iela

Nr.	Apzīmējums	Apgrūtinājumi
1.		7311020105 - dabiskas ūdensteces vides un dabas resursu aizsardzības aizsargjoslas teritorija pilsētās un ciemos
2.		7312010400 - ekspluatācijas aizsargjoslas teritorija gar drenām un atklātiem grāvjiem
3.		7311050200 - tauvas joslas teritorija gar upi
4.		* 7311090900 - vides un dabas resursu ķīmiskās aizsargjoslas teritorija ap pazemes ūdens ņemšanas vietu
5.		7312050101 - ekspluatācijas aizsargjoslas teritorija gar elektrisko tīklu gaisvadu līniju ārpus pilsētām un ciemiem ar nominālo spriegumu līdz 20 kilovoltiem
6.		7312050201 - ekspluatācijas aizsargjoslas teritorija gar elektrisko tīklu kabelu līniju
7.		7315030100 - ceļa servitūta teritorija
8.		7312030100 - ekspluatācijas aizsargjoslas teritorija gar ielu vai ceļu - sarkanā līnija
9.		7311020300 - mākslīga ūdensobjekta, kura platība ir lielāka par 0,1 hektāru, vides un dabas resursu aizsardzības aizsargjoslas teritorija

* aizsargjoslas aptver visu zemes gabalu

PROJEKTĒTĀS ZEMES VIENĪBAS

Nr.	Platība	Apgrūtinājumi								
		7311020105	7312010400	7311050200	7311090900	7312050101	7312050201	7315030100	7312030100	7311020300
1.	1.0216 ha	0.0813 ha	0.0813 ha	0.0326 ha	1.0216 ha	—	0.033 ha 0.0131 ha	0.0023 ha 0.0121 ha	—	0.3164 ha
2.	0.3446 ha	0.0697 ha	0.0697 ha	0.0307 ha	0.3446 ha	—	—	—	—	—
3.	0.4176 ha	0.0646 ha	0.0646 ha	0.0280 ha	0.4176 ha	0.0199 ha	—	—	—	—
4.	0.1991 ha	—	—	—	0.1991 ha	—	—	—	—	—
5.	0.1931 ha	—	—	—	0.1931 ha	—	0.0009 ha 0.0029 ha	0.0716 ha	0.1931 ha	0.0369 ha
Kopā:		2.1800 ha								

PIEZĪMES:

- Zemesgabalu platības var tikt precizētas pie robežu kadastrālās uzmērīšanas;
- Projektētās nobrauktuves un ēkas norādītas orientējoši;
- Zemesgabalu lietošanas mērķi precizējami pie kadastrālās uzmērīšanas;
- Apgrūtinājumu platības var tikt precizētas pie robežu kadastrālās uzmērīšanas.
- MDz - mežaparka apbūves teritorija
DzM1 - Mazstāvu dzīvojamās apbūves teritorija
ZA2 - Parku un rekreācijas teritorija
TL - satiksmes infrastruktūras objektu teritorija



SIA "Delta kompānija"

Reģ.Nr.40103411129
Rīga, Senču iela 6-1
info@delta.lv; 26111118

Pasūtījums:

Pilbārži, Ķekavadas pagasts,
Ķekavas novads

Kartogrāfiskā pamatne: Zemes robežu plāns, situācijas plāns un apgrūtinājumu plāns (izgatavoja mēmiņš J.Grandsbergs, 16.08.2016.), M 1:2000, savietots ar augstas detalizācijas topogrāfisko plānu (izgatavoja 27.09.2018. SIA "G-BERGS" ģeodēzists J.Grandsbergs (sert.Nr.BC-93)), kas ievadīts SIA "Mēmiņiecības Datu centrs" pašvaldības ADTI datu bāzē ar Nr.8070 TP 184589, M 1:500

Nekustamā īpašuma "Pilbārži" īpašnieks		Plāna nosaukums: Apgrūtinājumu plāns
Valdes priekšsēdētājs	J.Vītols	Lapa: 3
Sertificēts zemes ierīkotājs (sertifikāta Nr.AA0150)	J.Vītols	Lapas:
Izstrādāja	I.Mežiniece	Mērogs: 1:1000