

TRANSPORTA KUSTĪBAS SHĒMA

M 1:1000

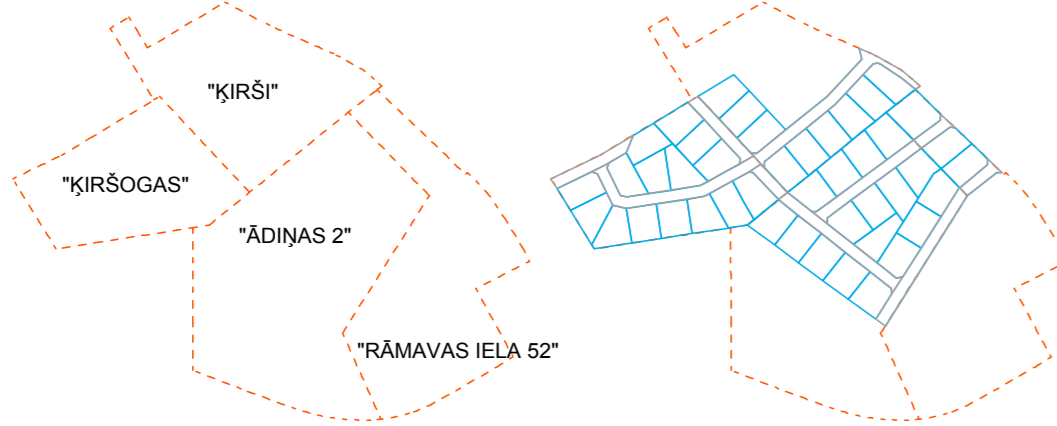
IZVIETOJUMA SHĒMA



DETĀLPLĀNOJUMU "KIRŠOGAS" "KIRŠI" "ĀDIŅAS 2" "RĀMAVAS IELA 52" TERITORIJAS SHĒMA

PIRMS PROJEKTA IZSTRĀDES

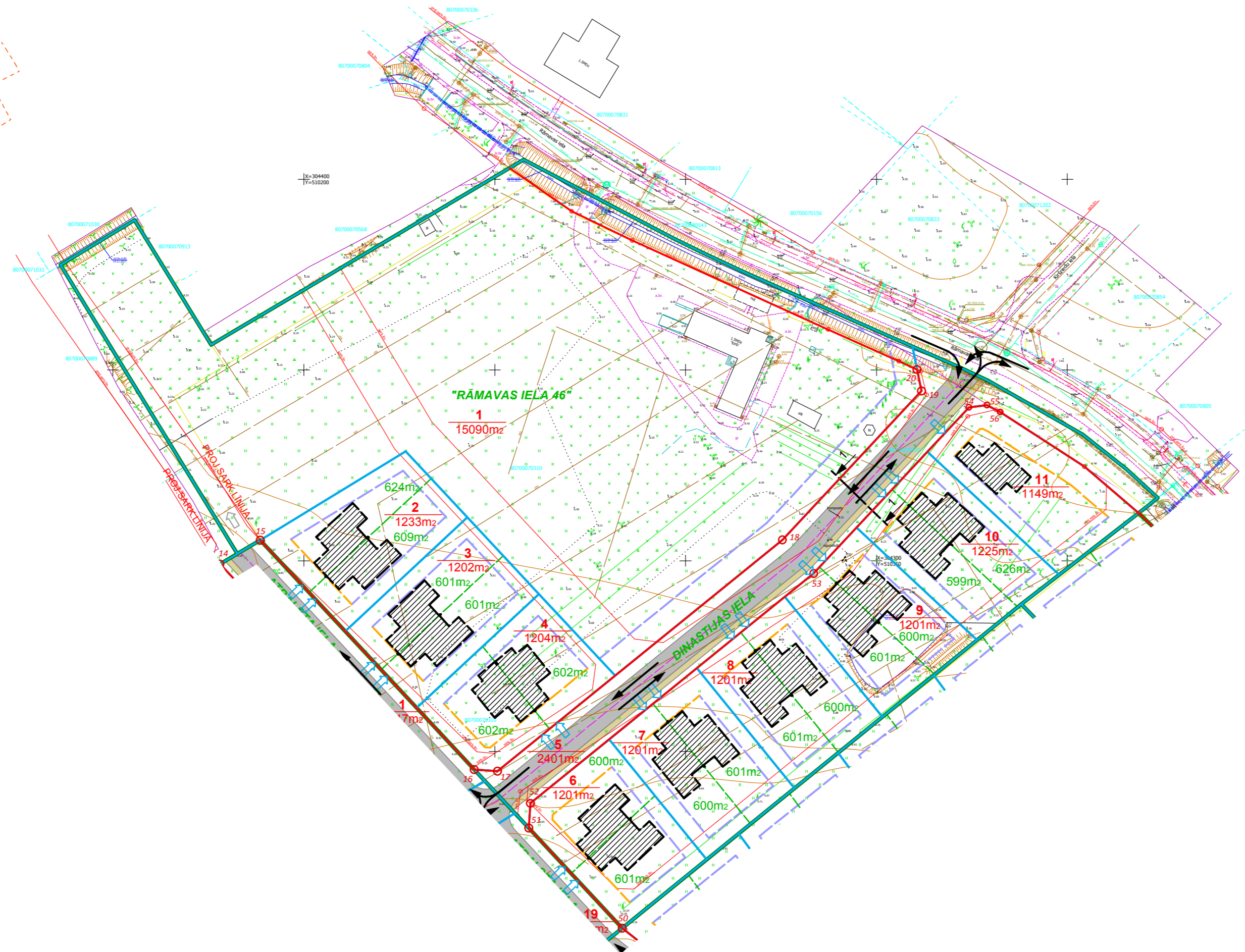

PĒC PROJEKTA IZSTRĀDES



DETĀLPLĀNOJUMA TERITORIJAS SHĒMA

PIRMS PROJEKTA IZSTRĀDES

PĒC PROJEKTA IZSTRĀDES



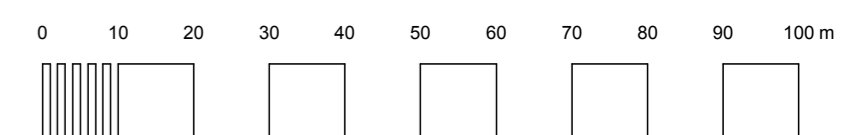
PROJEKTĒTĀS ZEMES VIENĪBAS UN APGRŪTINĀJUMI									Apgrūtinājumi, kārtas Nr.							
Nr.p.k.	Plānotā adrese	Atļautā izmantošana	Platība (m2)	NĪLM	Projektētās zemes vienības				Ekspluatācijas aizsargojamās teritorijas (m2)		Ceļa servitūta teritorija (m2)	Ūdensnotekas (dzenstecū regulēta posma un speciāli rakstas gultnes), kā arī uz tās esošas hidroinženierbūves un ierīces ekspluatācijas aizsargojamās teritorijas (m2)		Ekspluatācijas aizsargojamās teritorijas (m2)	Ekspluatācijas aizsargojamās teritorijas (m2)	Ekspluatācijas aizsargojamās teritorijas (m2)
					Maksimālais apbūves blīvums (%)	Maksimālais ēkas augstums (m)	Maksimālā apbūves intensitāte (%)	Minimālā brīvā zaļā teritorija (%)	Nr.1	Nr.2		Nr.1	Nr.2			
1	"RĀMAVAS IELA 46"	DzM1	2000 13090	0601 0101	30	12	---	---	562	15090	1145	280	1741	60	118	63
2	ATBALSTA IELA 10	DzM1	1233	0600 vai 0601	30	12	---	---	---	1233	---	---	---	---	---	---
3	ATBALSTA IELA 8	DzM1	1202	0600 vai 0601	30	12	---	---	---	1202	---	---	---	---	---	---
4	DINASTIJAS IELA 2	DzM1	1204	0600 vai 0601	30	12	---	---	---	1204	---	---	---	---	---	---
5	DINASTIJAS IELA	TL	2401	1101	---	---	---	---	---	2401	---	199	51	---	---	---
6	ATBALSTA IELA 6	DzM1	1201	0600 vai 0601	30	12	---	---	---	1201	---	---	---	---	---	---
7	DINASTIJAS IELA 9	DzM1	1201	0600 vai 0601	30	12	---	---	---	1201	---	---	---	---	---	---
8	DINASTIJAS IELA 7	DzM1	1201	0600 vai 0601	30	12	---	---	---	1201	---	---	---	---	---	---
9	DINASTIJAS IELA 5	DzM1	1201	0600 vai 0601	30	12	---	---	---	1201	---	---	---	---	---	---
10	DINASTIJAS IELA 3	DzM1	1225	0600 vai 0601	30	12	---	---	---	1225	---	---	---	---	---	---
11	DINASTIJAS IELA 1	DzM1	1149	0600 vai 0601	30	12	---	---	---	1149	---	23	---	---	---	---
			Kopā:	28308												

Izpildot kadastrālo uzņēmēšanu, zemes platības var tikt precizētas

APZĪMĒJUMI	NOSAUKUMS
	DETĀLPLĀNOJUMA ROBEŽA
	ZEMES VIENĪBAS ROBEŽA
	PLĀNOTĀ SARKANĀ LĪNIJA
	LIKVIDĒJAMĀ SARKANĀ LĪNIJA
	PLĀNOTĀ ZEMES VIENĪBAS ROBEŽA
	PROJEKTĒJAMĀ ZEMES VIENĪBAS ROBEŽA DVĒŅU MĀJU APBŪVEI
	PLĀNOTĀ ZEMES VIENĪBAS ADRESE
	NEKUSTAMĀ IPĀŠUMA NOSAUKUMS
	ZEMES VIENĪBAS KADASTRĀ APZĪMĒJUMS
	PLĀNOTĀS ZEMES VIENĪBAS NUMURS / PLATĪBA
	PROJEKTĒJAMĀS ZEMES VIENĪBAS PLATĪBA DVĒŅU MĀJU APBŪVEI
	PLĀNOTĀ APBŪVES IZVIETOJUMA ZONA
	BŪVLAIDE
	APBŪVES LĪNIJA
	CEĻA ASS
	PLĀNOTĀ BRAUKTUVE
	PLĀNOTĀ IETVE
	IELAS ŠĶĒRSPROFILA VIETA
	IEBRAUKTUVE ZEMES GABALĀ (PRECIZĒTĀS TEHNISKAJĀ PROJEKTĀ)
	SARKANĀS LĪNIJAS PAGRIEZIENA PUNKTS
	TRANSPORTA KUSTĪBAS VIRZIENS
	PLĀNOTĀ PIESLĒGUMA VIETA PIE KAIMIŅU ZEMES GABALA

PIEZĪMES

- DETĀLĒ PLĀNOJUMI ĪPAŠUMIEM "KIRŠOGAS", "KIRŠI", "ĀDIŅAS 2", "RĀMAVAS IELA 52" VEIDO VIENOTU IELU UN KOMUNIKĀCIJU TĪKLU.
- DETĀLPLĀNOJUMĀ IZDALĪTĀS ZEMES VIENĪBĀS, "KIRŠI", "ĀDIŅAS 2", "RĀMAVAS IELA 52", NETIEK PLĀNOTA APBŪVE UN TAJĀS TIEK SAGLABĀ LĪDZŠINĒJĀ SITUĀCIJA.
- MEŽA TERITORĪJA ATTĒLOTA SASKAŅĀ AR MEŽA INVENTARIZĀCIJAS DATIEM
- DETĀLPLĀNOJUMA TERITORIJĀ IZMANTOTĀ TOPOGRĀFISKĀ INFORMĀCIJA:
 - UZMĒRĪŠANA VEIKTA 2017. GADA 14. NOVEMBRĪ.
 - LKS-92 TM KOORDINĀTU SISTĒMA, MĒROGA KOEFICIENS 0.999616.
 - LATVIJAS NORMĀLO AUGSTUMU SISTĒMA (LAS-2000.5).01.12.2014.
 - UZMĒRĪŠANĀ IZMANTOTA LatPos GP BĀZES STACIJA "OJĀRS" RTK REŽĪMĀ (VAI PĒCAPSTRĀDĒ).
 - NEKUSTAMĀ IPĀŠUMA KADASTRĀ KĀRTEŠ DATI UZ 29.11.2017. DATI IEGŪTI PORTĀLA www.kadastrs.lv (487376.edoc) SASKAŅĀ AR VZD SNIEGTO INFORMĀCIJU ZEMES ROBEŽAS IR ATTĒLOTAS ATBILDOŠI ZEMES KADASTRĀLĀS UZMĒRĪŠANAS UN VIETĒJĀ ĢEODEZISKĀ TĪKLA PRECIZITĀTEI UN VAR NESAKRIST AR SITUĀCIJU PLĀNĀ.
 - TOPOGRĀFISKĀS APZĪMĒJUMI IR ATTĒLOTI ATBILDOŠI MK NOTEIKUMU NR.281 1.PIELIKUMAM.
 - UZMĒRĪTĀS TERITORIJAS PLATĪBA 15.92 HA.
 - IELU SARKANĀS LĪNIJAS UZNESTAS ATBILDOŠI VIETĒJĀS PAŠVALDĪBAS TERITORIJAS PLĀNOJUMAM.
 - TOPOGRĀFISKĀ PLĀNA MĒROGA PRECIZITĀTE 1:1000.



PASŪTĪJUMS NR.: 04-18-IV		DETĀLPLĀNOJUMS "KIRŠI", RĀMAVA, KEKAVAS PAGASTS, KEKAVAS NOVADS, KADASTRĀ NR. 8070 007 0310		
	IZSTRĀDES VADĪTĀJS: SERT.-Nr.10-0667 A. GEDROVICS	IZSTRĀDĀTĀJS: SERT.-Nr.10-0667 A. GEDROVICS	PASŪTĪTĀJS: INTS VANCĀNS	
	PROJEKTĒTĀJA ADRESE: LIEPĀJAS IELA 31-1, RĪGA, LV-1002	LĪGUMA/ARHĪVA NR.: 04-18-IV	14.08.2018.	LKS-92 TM m.k.0.999616
			PROJEKTA ADRESE: LIEPĀJAS IELA 31-1, RĪGA, LV-1002	LAPU SKAITS 8

M 1:1000 LAPA NR. 7