

ADRESĀCIJU PRIEKŠLIKUMA PLĀNS

M 1:1000

IZVIETOJUMA SHĒMA

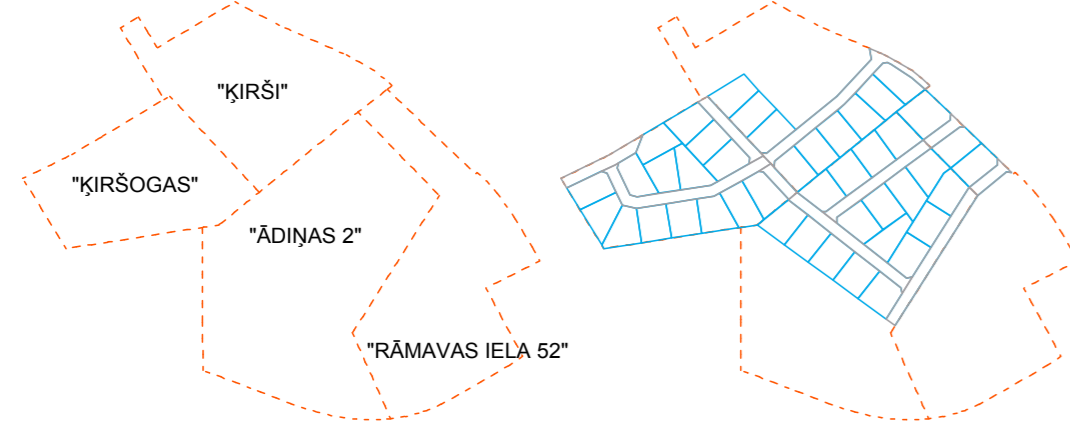


DETĀLPLĀNOJUMU "KIRŠOGAS"

"KIRŠI"
"ĀDIŅAS 2"
"RĀMAVAS IELA 52" TERITORIJAS SHĒMA

PIRMS PROJEKTA IZSTRĀDES

PĒC PROJEKTA IZSTRĀDES



PIEZĪMES

- DETĀLIE PLĀNOJUMI ĪPAŠUMIEM "KIRŠOGAS", "KIRŠI", "ĀDIŅAS 2", "RĀMAVAS IELA 52" VEIDO VIENOTU IELU UN KOMUNIKĀCIJU TĪKLU.
- DETĀLPLĀNOJUMĀ IZDALĪTĀJĀS ZEMES VIENĪBĀS, "KIRŠI", "ĀDIŅAS 2", "RĀMAVAS IELA 52", NETIEK PLĀNOTA APBŪVE UN TĀJĀS TIEK SAGLABĀ LĪDZŠĒNĒJĀ SITUĀCIJA.
- MEŽA TERITORIJA ATTĒLOTA SASKAŅĀ AR MEŽA INVENTARIZĀCIJAS DATIEM
- DETĀLPLĀNOJUMA TERITORIJĀ IZMANTOTĀ TOPOGRĀFISKĀ INFORMĀCIJA:
 - UZMĒRĪŠANA VEIKTA 2017. GADA 14. NOVEMBRĪ.
 - LKS-92 TM KOORDINĀTU SISTĒMA, MĒROGA KOEFICIENTS 0,999616.
 - LATVIJAS NORMĀLO AUGSTUMU SISTĒMA (LAS-2000.5) 01.12.2014.
 - UZMĒRĪŠANĀ IZMANTOTA LatPos GP BĀZES STACIJA "OJĀRS" RTK REŽIMĀ (VAI PĒCAPSTRĀDĒ).
 - NEKUSTAMĀ ĪPAŠUMA KADASTRA KĀRTEŠ DATI UZ 29.11.2017.
 - DATI IEGŪTI PORTĀLĀ www.kadastris.lv (487376.edoc)
- SASKAŅĀ AR VZD SNIEGTO INFORMĀCIJU ZEMES ROBEŽAS IR ATTĒLOTAS ATBILSTOŠI ZEMES KADASTRĀLĀS UZMĒRĪŠANAS UN VIETĒJĀ ĢEODEZISKĀ TĪKLA PRECIZITĀTEI UN VAR NESAKRIST AR SITUĀCIJU PLĀNĀ.
- TOPOGRĀFISKIE APZĪMĒJUMI IR ATTĒLOTI ATBILSTOŠI MK NOTEIKUMU NR.281 1.PIELIKUMAM.
- UZMĒRĪTĀS TERITORIJAS PLĀTĪBA 15.92 HA.
- IELU SARKANĀS LĪNIJAS UZNEŠTAS ATBILSTOŠI VIETĒJĀS PAŠVALDĪBAS TERITORIJAS PLĀNOJUMAM.
- TOPOGRĀFISKĀ PLĀNA MĒROGA PRECIZITĀTE 1:1000.


PROJEKTĒTĀS ZEMES VIENĪBAS UN APRŪTINĀJUMI										Aprūtinājumi, kārtas Nr.							
Nr.p.k.	Plānotā adrese	Atļautā izmantošana	Platība (m ²)	NĪLM	Maksimālais apbūves blīvums (%)	Maksimālais ēkas augstums (m)	Maksimālā apbūves intensitāte (%)	Minimālā brīvā zālā teritorija (%)	Ekspluatācijas aizsargojamā teritorija gar ielu vai ceļu-sarkanā līnija (m ²)		Ceļa servitūta teritorija (m ²)	Ūdensnotekas (ūdensvadu regulēta posma un speciāli rakstas gultnes), kā arī uz tās esošas hidroinženierbūves un serfices ekspluatācijas aizsargojamā teritorija lauksaimniecībā izmantojamās zemēs (m ²)		Ekspluatācijas aizsargojamā teritorija ap elektrisko tīklu galvavadi līniju pilsētās un ciemos ar normālo spriegumu līdz 20 kilovoltiem (m ²)	Ekspluatācijas aizsargojamā teritorija gar elektrisko tīklu kabužu līniju (m ²)	Ekspluatācijas aizsargojamā teritorija gar gāzes kanalizācijas vadu (m ²)	
									Nr.1	Nr.2		Nr.3	Nr.4				Nr.5
1	"RĀMAVAS IELA 46"	Dz M1	2000 13090	0601 0101	30	12	---	---	582	15090	1145	280	1741	60	118	63	
2	ATBALSTA IELA 10	Dz M1	1233	0600 vai 0601	30	12	---	---	---	1233	---	---	---	---	---	---	
3	ATBALSTA IELA 8	Dz M1	1202	0600 vai 0601	30	12	---	---	---	1202	---	---	---	---	---	---	
4	DINASTIJAS IELA 2	Dz M1	1204	0600 vai 0601	30	12	---	---	---	1204	---	---	---	---	---	---	
5	DINASTIJAS IELA	TL	2401	1101	---	---	---	---	---	2401	---	199	51	---	---	---	
6	ATBALSTA IELA 6	Dz M1	1201	0600 vai 0601	30	12	---	---	---	1201	---	---	---	---	---	---	
7	DINASTIJAS IELA 9	Dz M1	1201	0600 vai 0601	30	12	---	---	---	1201	---	---	---	---	---	---	
8	DINASTIJAS IELA 7	Dz M1	1201	0600 vai 0601	30	12	---	---	---	1201	---	---	---	---	---	---	
9	DINASTIJAS IELA 5	Dz M1	1201	0600 vai 0601	30	12	---	---	---	1201	---	---	---	---	---	---	
10	DINASTIJAS IELA 3	Dz M1	1225	0600 vai 0601	30	12	---	---	---	1225	---	---	---	---	---	---	
11	DINASTIJAS IELA 1	Dz M1	1149	0600 vai 0601	30	12	---	---	---	1149	---	23	---	---	---	---	
			Kopā:	28308													

Izpildot kadastrālo uzņēmēšanu, zemes platības var tikt precizētas

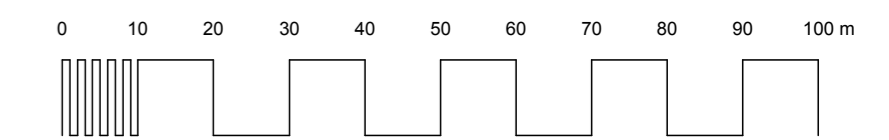
DETĀLPLĀNOJUMA TERITORIJAS SHĒMA

PIRMS PROJEKTA IZSTRĀDES

PĒC PROJEKTA IZSTRĀDES



APZĪMĒJUMI	NOSAUKUMS
	DETĀLPLĀNOJUMA ROBEŽA
	ZEMES VIENĪBAS ROBEŽA
	PLĀNOTĀ SARKANĀ LĪNIJA
	PLĀNOTĀ ZEMES VIENĪBAS ROBEŽA
	PLĀNOTĀ ZEMES VIENĪBAS ADRESE
	"KIRŠI"
	NEKUSTAMĀ ĪPAŠUMA NOSAUKUMS
	ZEMES VIENĪBAS KADASTRA APZĪMĒJUMS
	PLĀNOTĀS ZEMES VIENĪBAS NUMURS / PLĀTĪBA
	SARKANĀS LĪNIJAS PAGRIEZIENA PUNKTS
	ESOŠAS SARKANĀS LĪNIJAS PAGRIEZIENA PUNKTS



PASŪTĪJUMS NR.: 04-18-IV		tālrunis: +371 29228183 artis_gedrovics@inbox.lv Liepājas 31-1, Rīga LV-1002	PASŪTĪJUMS: DETĀLPLĀNOJUMS "KIRŠI", RĀMAVA, ĶEKAVAS PAGASTS, ĶEKAVAS NOVADS KADASTRA NR. 8070 007 0310	
	IZSTRĀDES VADĪTĀJS: SERT.:Nr.10-0667	A. GEDROVICŠ	PASŪTĪTĀJS: INTS VANCĀNS	LKS-92 TM m.k.0.999616
	PROJEKTĒTĀJA ADRESE: LIEPĀJAS IELA 31-1, RĪGA, LV-1002	A. GEDROVICŠ	RASEJUMS: ADRESĀCIJU PRIEKŠLIKUMA PLĀNS	LAPU SKAITS 8
	LĪGUMA/ARHĪVA NR.: 04-18-IV	14.08.2018.	M 1:1000	LAPA NR. 6