

ADRESĀCIJU PRIEKŠLIKUMA PLĀNS

M 1:1000

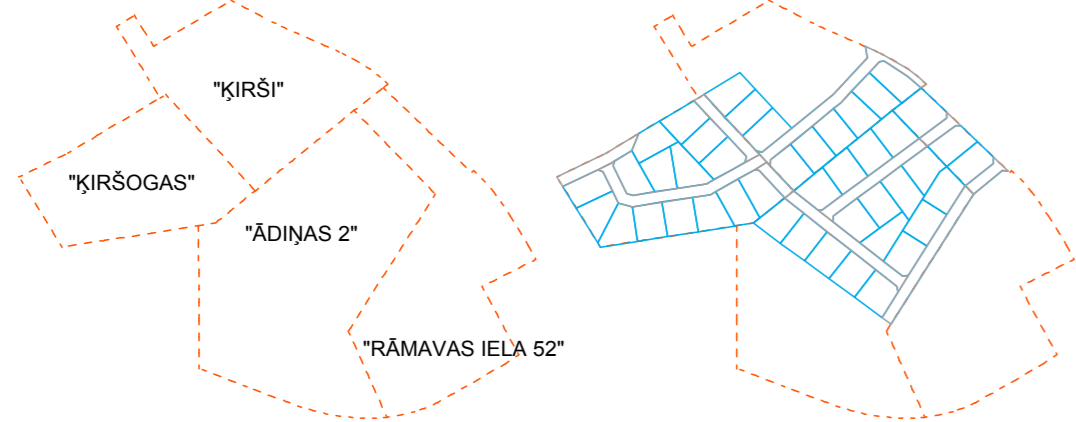
IZVIETOJUMA SHĒMA



DETĀLPLĀNOJUMU "KIRŠOGAS" "KIRŠI" "ĀDIŅAS 2" "RĀMAVAS IELA 52" TERITORIJAS SHĒMA

PIRMS PROJEKTA IZSTRĀDES

PĒC PROJEKTA IZSTRĀDES



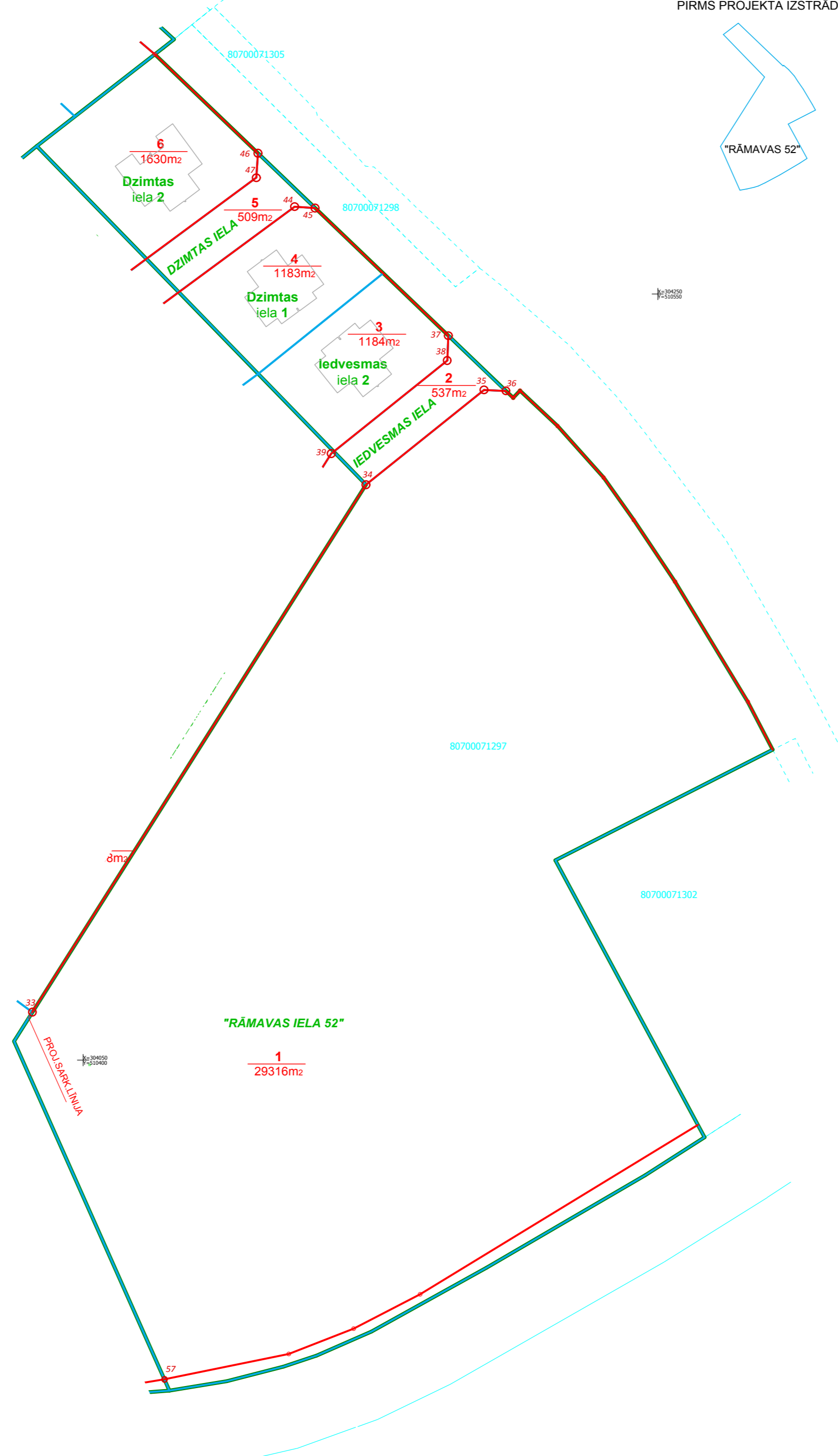
PROJEKTĒTĀS ZEMES VIENĪBAS UN APRŪTINĀJUMI										Aprūtinājumi, kārtas Nr.																				
Nr.p.k.	Plānotā adrese	Atļautā izmantošana	Platība (m2)	NĪLM	Projektētās zemes vienības				Vides un dabas resursu ķīmiskās aizsargoslas teritorija ap pazemes ūdens ņemšanas vietu (m2)		Ekspluatācijas aizsargoslas teritorija gar valsts veļģiem un padziļību autoceļiem lauku apvidos (m2)		Odenstotes (odensteču regulēta posma un speciāli rakta gultnes), kā arī uz tās esošas hidroelektriskās būves un terfces ekspluatācijas aizsargoslas teritorija lauksaimniecībā izmantojamās zemēs (m2)		Ekspluatācijas aizsargoslas teritorija gar pazemes elektronisko sakaru tīklu tīņu un kabeļu kanalizāciju (m2)		Ekspluatācijas aizsargoslas teritorija ar elektroisko tīklu galvavadi tīņu pārlētas un ciemos ar nomālo spriegumu līdz 20 kilovoltiem (m2)		Ekspluatācijas aizsargoslas teritorija gar elektroisko tīklu kabeļu tīņu 7312052021				Ekspluatācijas aizsargoslas teritorija gar gāzesvadu ar spiedienu līdz 0.4 megapaskāļiem (m2)		Ekspluatācijas aizsargoslas teritorija ap ūdensvadu, kas atrodas līdz 2 metru dziļumam (m2)		Ekspluatācijas aizsargoslas teritorija ap ūdensvadu, kas atrodas līdz 2 metru dziļumam (m2)		Ekspluatācijas aizsargoslas teritorija gar pāļģecis kanalizācijas vadu (m2)	
					Maksimālais apbūves blīvums (%)	Maksimālais ēkas augstums (m)	Maksimālā apbūves intensitāte (%)	Minimālā brīvā zaļā teritorija (%)	Nr.1	Nr.2	Nr.3	Nr.4	Nr.5	Nr.6	Nr.7	Nr.8	Nr.9	Nr.10	Nr.11	Nr.12	Nr.13	Nr.14	Nr.15	Nr.16	Nr.17	Nr.18	Nr.19	Nr.20	Nr.21	Nr.22
1	"RĀMAVAS IELA 52"	DzM1	4800 24516	0601 0101	30	12	---	---	508	29316	3003	2127	16	548	38	186	25	34	3	19	69	283	4							
2	IEDVESMAS IELA	TL	537	1101	---	---	---	---	---	537	---	413	---	---	---	---	---	---	---	---	---	---	---	---	---	---	---	---	---	
3	IEDVESMAS IELA 2	DzM1	1184	0600 vai 0601	30	12	---	---	---	1184	---	266	---	---	---	---	---	---	---	---	---	---	---	---	---	---	---	---	---	
4	DZIMTAS IELA 1	DzM1	1183	0600 vai 0601	30	12	---	---	---	1183	---	261	---	---	---	---	---	---	---	---	---	---	---	---	---	---	---	---	---	
5	DZIMTAS IELA	TL	509	1101	---	---	---	---	---	537	---	123	---	---	---	---	---	---	---	---	---	---	---	---	---	---	---	---	---	
6	DZIMTAS IELA 2	DzM1	1630	0600 vai 0601	30	12	---	---	---	1630	---	310	---	---	---	---	---	---	---	---	---	---	---	---	---	---	---	---	---	

Kopā: 34359

Izpildot kadastrālo uzmērģšanu, zemes platģbas var tģt precģzģtas

DETĀLPLĀNOJUMA TERITORIJAS SHĒMA

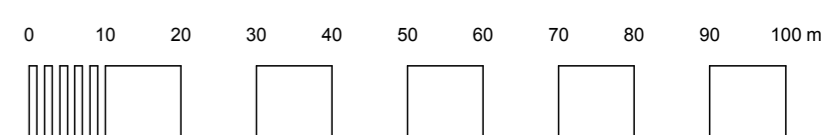
PIRMS PROJEKTA IZSTRĀDES PĒC PROJEKTA IZSTRĀDES



APZģMģJUMI	NOSAUKUMS
	DETĀLPLĀNOJUMA ROBEŽA
	ZEMES VIENģBAS ROBEŽA
	PLĀNOTĀ SARKANĀ LģNIJA
	PLĀNOTĀ ZEMES VIENģBAS ROBEŽA
	PLĀNOTĀ ZEMES VIENģBAS ADRESE
	NEKUSTAMĀ ĪPAŠUMA NOSAUKUMS
	ZEMES VIENģBAS KADASTRA APZģMģJUMS
	PLĀNOTĀS ZEMES VIENģBAS NUMURS / PLĀTģBA
	SARKANĀS LģNIJAS PAGRIEZģENA PUNKTS
	ESOŠAS SARKANĀS LģNIJAS PAGRIEZģENA PUNKTS

PIEZģMES

- DETĀLģE PLĀNOJUMģ ĪPAŠUMģEM "KģRģOGAS", "KģRģģ", "ĀDIŅAS 2", "RĀMAVAS IELA 52" VEIDO VIENOTģ IELģ UN KOMģNģKĀCIJģ TģKLģ.
 - DETĀLģE PLĀNOJUMģ ĪZDALģTĀS ZEMģS VIENģBĀS, "KģRģģ", "ĀDIŅAS 2", "RĀMAVAS IELA 52", NETģEK PLĀNOTģ APBģVE UN TĀJĀS TģEK SĀGLĀBĀ LģDŽģSģNģJĀ SģTUĀCIJģ.
 - MEŽģ TERITORģJģ ATTģLOTģ SĀSKANĀ AR MEŽģ ĪNVENTĀRģZģCIJģS DATģEM
 - DETĀLģE PLĀNOJUMA TERITORģJģ ĪZMANTOTģ TOPOGRĀFģSKĀ ĪNFORMĀCIJģ:
- ĪZMģRģģģNģ VEģKTģ 2017. GĀDģ 14. NOVEMBģRģ.
 - LKS-92 TM KOORDģNĀTģ SISTģMģ, MģROGA KOEFģCIENTS 0.999616.
 - LĀTVģJAS NORMĀLO AUGSTģTUMģ SISTģMģ (LAS-2000.5).01.12.2014.
 - ĪZMģRģģģNģ ĪZMANTOTģ ĪatģPos GP BĀZģS STĀCIJģ "OJĀRS" RTK REŽģMģ (VAģ PģCAPSTRĀDģ).
 - NEKUSTAMĀ ĪPAŠUMA KADASTRģ KĀRTģS DATģ UZ 29.11.2017. DATģ ĪEGģTI PORTĀĻģ www.kadastģrs.lv (487376.edoc) SĀSKANĀ AR VZD SNģIETO ĪNFORMĀCIJģJģ ZEMģS ROBEŽģS ĪR ATTģLOTģS ATBģLSTģģģ ZEMģS KADASTRģLģS ĪZMģRģģģNģS UN VIETģJģ ĢEODEZģSKĀ TģKĻģ PRECģZģTĀTEģ ĪR VAR NESĀKRģST ĀR SģTUĀCIJģ PLĀNģ.
 - TOPOGRĀFģSKģE APZģMģģJUMģ ĪR ATTģLOTI ATBģLSTģģģ MK NOTEģKUMģ NR.281.1. ĪPIELģKUMģM.
 - ĪZMģRģģTģS TERITORģJģS PLĀTģBA 15.92 HA.
 - IELģS SĀRKANĀS LģNIJAS ĪZNESTģS ATBģLSTģģģ VIETģJģS PĀŠVALDģBAS TERITORģJģS PLĀNOJUMģM.
 - TOPOGRĀFģSKĀ PLĀNģ MģROGA PRECģZģTģTE 1:1000.



PASģTģTģMģS NR.: 04-18-VK		tģlr.: +371 29228183 artis_gedrovics@inbox.lv Īiepģģģ 31-1, Rģģģ ĪV-1002	PASģTģTģJUMģS: DETĀLģE PLĀNOJUMģ "RĀMAVAS IELA 52", RĀMAVA, ĢEKĀVAS PĀGĀSTģS, ĢEKĀVAS NOVĀDģS KADASTRA NR. 8070 007 0155	
	ĪZSTRĀDģS VADģTģģS: SERT.-Nr.10-0667 ĪZSTRĀDģTģģS: SERT.-Nr.10-0667	A.GEDROVICIS A.GEDROVICIS	PASģTģTģTģģS: VALDģS KUBĀŠģS	LKS-92 TM m.k.0.999616
	PROJEKTģTģģģ ADRESģE: ĪĪEPģģS IELA 31-1, Rģģģ, ĪV-1002 ĪĪIGUMA/ĀRHģVģ NR.: 04-18-VK	14.08.2018.	RĀSģģJUMģS: ADRESĀCIJģ PRIEKģģKģLUMA PLĀNS	LĀPU SKĀĪTģS 8 LĀPA NR. 6

M 1:1000