

PLĀNOTO INŽENIERKOMUNIKĀCIJU PLĀNS

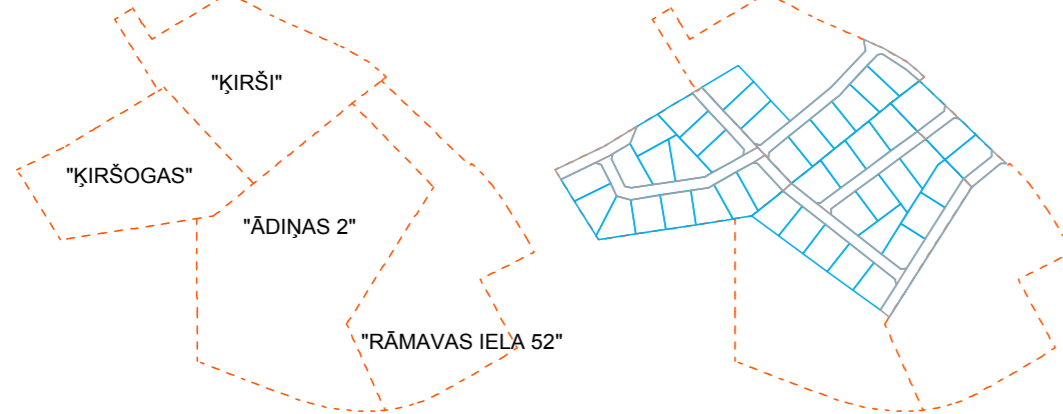
M 1:1000

IZVIETOJUMA SHĒMA



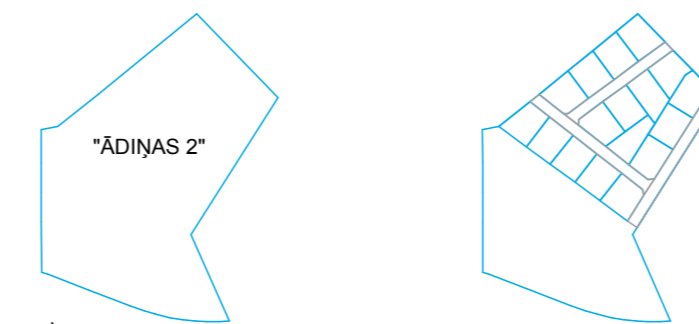
DETĀLPLĀNOJUMU "KIRŠOGAS" "KIRŠI" "ĀDIŅAS 2" "RĀMAVAS IELA 52" TERITORIJAS SHĒMA

PIRMS PROJEKTA IZSTRĀDES PĒC PROJEKTA IZSTRĀDES




DETĀLPLĀNOJUMA TERITORIJAS SHĒMA

PIRMS PROJEKTA IZSTRĀDES PĒC PROJEKTA IZSTRĀDES



IELAS ŠĶĒRSPROFILS

M 1:100



PROJEKTĒTĀS ZEMES VIENĪBAS UN APGRŪTINĀJUMI										Apgrūtinājumi, kārtas Nr.							
Nr.p.k.	Plānotā adrese	Atļautā izmantošana	Platība (m ²)	NĪLM	Maksimālais apbūves blīvums (%)	Maksimālais ēkas augstums (m)	Maksimālā apbūves intensitāte (%)	Minimālā brīvā zajā teritorija (%)	Ekspluatācijas aizsargojamās teritorijas gar ielu vai ceļu sarkanā līnija (m ²)		Vides un dabas resursu īpašības aizsargojamās teritorijas gar pētnes atzīmes (m ²)		Cela servitūta teritorija (m ²)	Ūdensnotekas (odenstību regulēta posma un speciāli rakta gutnes), kā arī uz tās esošas hidroinženijas būves un ierīces ekspluatācijas aizsargojamās teritorijas lauksaimniecības izmantojamās zemes (m ²)	Ekspluatācijas aizsargojamās teritorijas ap elektro tīku gaisvadu līniju pilsētās un ciemos ar normālo spriegumu līdz 20 kilovoltiem (m ²)	Ekspluatācijas aizsargojamās teritorijas gar elektro tīku kabeļu līniju (m ²)	Ekspluatācijas aizsargojamās teritorijas gar gāzesvadu ar spiedienu līdz 0.4 megapaskāļiem (m ²)
									Nr.1	Nr.2	Nr.3	Nr.4					
1	"ĀDIŅAS-2"	DzM1	23533	0101	30	12	---	---	40	23533	3892	504	---	---	164	341	25
2	ATBALSTA IELA 9	DzM1	1261	0600 vai 0601	30	12	---	---	---	1261	---	---	---	---	---	---	---
3	ATBALSTA IELA 7	DzM1	1240	0600 vai 0601	30	12	---	---	---	1240	---	---	---	---	---	---	---
4	ATBALSTA IELA 5	DzM1	1240	0600 vai 0601	30	12	---	---	---	1240	---	---	---	---	---	---	---
5	ATBALSTA IELA 3	DzM1	1240	0600 vai 0601	30	12	---	---	---	1240	---	---	---	---	---	---	---
6	ATBALSTA IELA 1	DzM1	1240	0600 vai 0601	30	12	---	---	---	1240	---	---	---	---	---	---	---
7	IEDVESMAS IELA	TL	1968	1101	---	---	---	---	---	1968	---	---	---	30	---	---	---
8	ATBALSTA IELA	TL	1863	1101	---	---	---	---	---	1863	---	---	---	---	---	---	---
9	DZIMTAS IELA 10	DzM1	1224	0600 vai 0601	30	12	---	---	---	1224	---	---	---	---	---	---	---
10	DZIMTAS IELA 8	DzM1	1246	0600 vai 0601	30	12	---	---	---	1246	---	---	---	---	---	---	---
11	DZIMTAS IELA 6	DzM1	1242	0600 vai 0601	30	12	---	---	---	1242	---	---	---	---	---	---	---
12	DZIMTAS IELA 4	DzM1	1295	0600 vai 0601	30	12	---	---	---	1295	---	---	---	---	---	---	---
13	DZIMTAS IELA	TL	1573	1101	---	---	---	---	---	1573	---	---	---	---	---	---	---
14	DZIMTAS IELA 3	DzM1	1211	0600 vai 0601	30	12	---	---	---	1211	---	---	---	---	---	---	---
15	DZIMTAS IELA 5	DzM1	1282	0600 vai 0601	30	12	---	---	---	1282	---	---	---	---	---	---	---
16	DZIMTAS IELA 7	DzM1	1204	0600 vai 0601	30	12	---	---	---	1204	---	---	---	---	---	---	---
17	ATBALSTA IELA 4	DzM1	1218	0600 vai 0601	30	12	---	---	---	1218	---	---	---	---	---	---	---
18	ATBALSTA IELA 2	DzM1	1141	0900 vai 0902,0908	30	12	---	---	---	1141	---	---	---	---	---	---	---
19	IEDVESMAS IELA 8	DzM1	1210	0600 vai 0601	30	12	---	---	---	1210	---	---	---	---	---	---	---
20	IEDVESMAS IELA 6	DzM1	1207	0600 vai 0601	30	12	---	---	---	1207	---	---	---	---	---	---	---
21	IEDVESMAS IELA 4	DzM1	1218	0600 vai 0601	30	12	---	---	---	1218	---	---	---	---	---	---	---
			Kopā:	49856													

Izplidot kadastrālo uzmērīšanu, zemes platības var tikt precizētas

APZĪMĒJUMI	NOSAUKUMS
	DETĀLPLĀNOJUMA ROBEŽA
	ZEMES VIENĪBAS ROBEŽA
	PLĀNOTĀ SARKANĀ LĪNIJA
	LIKVIDĒJAMĀ SARKANĀ LĪNIJA
	LIKVIDĒJAMĀ NOBRAUKTUVE
	PLĀNOTĀ ZEMES VIENĪBAS ROBEŽA
	PROJEKTĒJAMĀ ZEMES VIENĪBAS ROBEŽA DVĪŅU MĀJU APBŪVEI
	MEŽA ZEMES ROBEŽA
	ATMEŽOJAMĀ TERITORIJA
	PLĀNOTĀ ZEMES VIENĪBAS ADRESĒ
	NEKUSTAMĀ ĪPAŠUMA NOSAUKUMS
	ZEMES VIENĪBAS KADAŠTRA APZĪMĒJUMS
	PLĀNOTĀS ZEMES VIENĪBAS NUMURS / PLATĪBA
	PROJEKTĒJAMĀS ZEMES VIENĪBAS PLATĪBA DVĪŅU MĀJU APBŪVEI
	PLĀNOTĀ APBŪVES IZVIETOJUMA ZONA
	BŪVLAIDE
	APBŪVES LĪNIJA
	CEĻA ASS
	PLĀNOTĀ BRAUKTUVE
	PLĀNOTĀ IETVE
	IELAS ŠĶĒRSPROFILA VIETA
	IEBRAUKTUVE ZEMES GABALĀ (PRECIZĒT TEHNISKAJĀ PROJEKTĀ)
	SARKANĀS LĪNIJAS PAGRIEZIENA PUNKTS
	PLĀNOTAIS UGUNSDZĒSĪBAS HIDRANTS
	UGUNSDZĒSĪBAS HIDRANTU 200M ZONA

PLĀNOTĀS INŽENIERKOMUNIKĀCIJAS	
	E-1- ELEKTRĪBAS KABELIS
	Ea-1- APGAISMES KABELIS
	Sk-1- SAKARU KANALIZĀCIJA
	K-1- PAŠTECES KANALIZĀCIJA
	Lk-1- LIETUS KANALIZĀCIJA
	G-1- GĀZES VADS
	O-1- ŪDENS VADS

PIEZĪMES

- DETĀLĒ PLĀNOJUMI ĪPAŠUMIEM "KIRŠOGAS", "KIRŠI", "ĀDIŅAS 2", "RĀMAVAS IELA 52" VEIDO VIENOTU IELU UN KOMUNIKĀCIJU TĪKLU.
- DETĀLPLĀNOJUMĀ IZDALĪTĀS ZEMES VIENĪBĀS, "KIRŠI", "ĀDIŅAS 2", "RĀMAVAS IELA 52", NETIEK PLĀNOTA APBŪVE UN TĀJĀS TIEK SAGLABĀ LĪDZŠĪNĒJĀ SITUĀCIJĀ.
- MEŽA TERITORIJA ATĒLOTA SASKAŅĀ AR MEŽA INVENTARIZĀCIJAS DATIEM
- DETĀLPLĀNOJUMA TERITORIJĀ IZMANTOTĀ TOPOGRĀFISKĀ INFORMĀCIJA:
 - UZMĒRĪŠANA VEIKTA 2017. GADA 14. NOVEMBRI.
 - LKS-92 TM KOORDINĀTU SISTĒMA, MĒROGA KOEFICIENTS 0.999616.
 - LATVIJAS NORMĀLO AUGSTUMU SISTĒMA (LAS-2000 5) 01 12 2014.
 - UZMĒRĪŠANĀ IZMANTOTA LATVĪS GP BĀZES STACIJA "OJĀRS" RTK REŽIMĀ (VAI PECASTRĀDE).
 - NEKUSTAMĀ ĪPAŠUMA KADAŠTRA KARTĒS DATI UZ 29.11.2017.
 - DATI IEGŪTI PORTĀLĀ www.kadastrs.lv (487376.edoc)
 - SASKAŅĀ AR VZD SNIEGTO INFORMĀCIJU ZEMES ROBEŽAS IR ATĒLOTAS ATBILSTOŠI ZEMES KADAŠTRĀLĀS UZMĒRĪŠANAS UN VIETĒJĀ ĢEODEZISKĀ TĪKLA PRECIZITĀTEI UN VAR NESAKRIST AR SITUĀCIJU PLĀNĀ.
 - TOPOGRĀFISKAIS APZĪMĒJUMI IR ATĒLOTI ATBILSTOŠI MK NOTEIKUMU NR.281 1.PIELIKUMAM.
 - UZMĒRĪTĀS TERITORIJAS PLATĪBA 15.92 HA
 - IELU SARKANĀS LĪNIJAS UZNESTAS ATBILSTOŠI VIETĒJĀS PAŠVALDĪBAS TERITORIJAS PLĀNOJUMAM.
 - TOPOGRĀFISKA PLĀNA MĒROGA PRECIZITĀTE 1:1000.

PASŪTĪJUMS NR.: 04-18-RT		DETĀLPLĀNOJUMS	
	IZSTRĀDES VADĪTĀJS: SERT.: Nr.10-0667 A. GEDROVICS		PASŪTĪJUMS: "ĀDIŅAS 2" RĀMAVA, ĶEKAVAS PAGASTS, ĶEKAVAS NOVADS KADAŠTRA NR. 8070 007 0178
	IZSTRĀDĀTĀJS: SERT.: Nr.10-0667 A. GEDROVICS		PASŪTĪTĀJS: RUTA TIHONOVA
	PROJEKTĒTĀJA ADRESĒ: LIEPĀJAS IELA 31-1, RĪGA, LV-1002		RASEJUMS: PLĀNOTO INŽENIERKOMUNIKĀCIJU PLĀNS
LĪGUMA/ARHIVA NR.: 04-18-RT		14.08.2018.	LAPA NR. 5