PLĀNOTO INŽENIERKOMUNIKĀCIJU PLĀNS

M 1:1000

PROJEKTĒTĀS ZEMES VIENĪBAS UN APGRŪTINĀJUMI

Nr.p.k.	Plānotā adrese	Atļautā izmantošana	Platība (m2)	NĪLM	Maksimālais apbūves blīvums (%)	Maksimālais ēkas augstums (m)	Maksimālā apbūves intensitāte (%)	Minimālā brīvā zaļā teritorija (%)	Espluatācijas aizsargjoslas teritorija gar ielu vai ceļu-sarkanā līnija (m2) 7312030100 Nr.1.	Vides un dabas resursu ķīmiskās aisargjoslas teritorija ap pazemes ūdens ņemšanas vietu (m2) 7311090900 Nr.2.	Ekspluatācijas aisargjoslas teritorija gar valsts vietējiem un pašvaldību autoceļiem lauku apvidos (m2) 7312030303 Nr.3.	Ūdensnotekas (ūdensteču regulēta posma un speciāli raktas gultnes), kā arī uz tās esošas hidrotehniskas būves un ierīces ekspluatācijas aizsargjoslas teritorija lauksaimniecībā izmantojamās zemēs (m2) 7311041000 Nr.5.	Ekspluatācijas aizsargjoslas teritorija gar pazemes elektronisko sakaru tīklu līniju un kabeļu kanalizāciju (m2) 7312040100 Nr.7.	Ekspluatācijas aizsargjoslas teritorija ap elektrisko tīklu gaisvadu līniju pilsētās un ciemos ar nominālo spriegumu līdz 20 kilovoltiem (m2) 7312050601 Nr.8.	Ekspluatācijas aizsargjoslas teritorija gar elektrisko tīklu kabeļu līniju (m2) 7312050201 Nr.9.	Nr.14	Nr.15.	Nr.18.	Ekspluatācijas aizsargjoslas teritorija gar gāzesvadu ar spiedienu līdz 0.4 megapasskāliem (m2) 7312080101 Nr.10.	Nr.17.	Ekspluatācijas aizsargjoslas teritorija ap ūdensvadu; kas atrodas līdz 2 metru dziļumam (m2) 7312010101 Nr.11.	Ekspluatācijas aizsargjoslas teritorija gar pašteces kanalizācijas vadu (m2) 7312010300 Nr.13.	Nr.16.
1	"RĀMAVAS IELA 52"	DzM1	4800 24233	0601 0101	30	12	---	---	508	29033	3003	1859	16	548	38	186	25	34	3	19	69	281	4
2	IEDVESMAS IELA	TL	658	1101	---	---	---	---	---	658	---	533	---	---	---				---		---	2	
3	IEDVESMAS IELA 2	DzM1	1345	0600 vai 0601	30	12	---	---	---	1345	---	415	---	---	---				---		---	---	
4	DZIMTAS IELA 1	DzM1	1183	0600 vai 0601	30	12	---	---	---	1183	---	251	---	---	---				---		---	---	
5	DZIMTAS IELA	TL	509	1101	---	---	---	---	---	509	---	123	---	---	---				---		---	---	
6	DZIMTAS IELA 2	DzM1	1630	0600 vai 0601	30	12	---	---	---	1630	---	310	---	---	---				---		---	---	
		Kopā:	**34358**																				

Izpildot kadastrālo uzmērīšanu, zemes platības var tikt precizētas

IZVIETOJUMA SHĒMA

N

DETĀLPLĀNOJUMU "ĶIRŠOGAS" "ĶIRŠI" "ĀDIŅAS 2" "RĀMAVAS IELA 52" TERITORIJAS SHĒMA

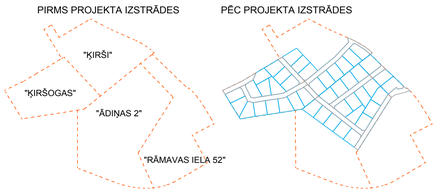

DETĀLPLĀNOJUMA TERITORIJAS SHĒMA

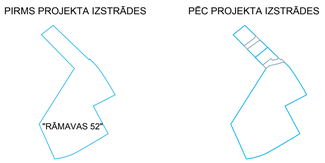

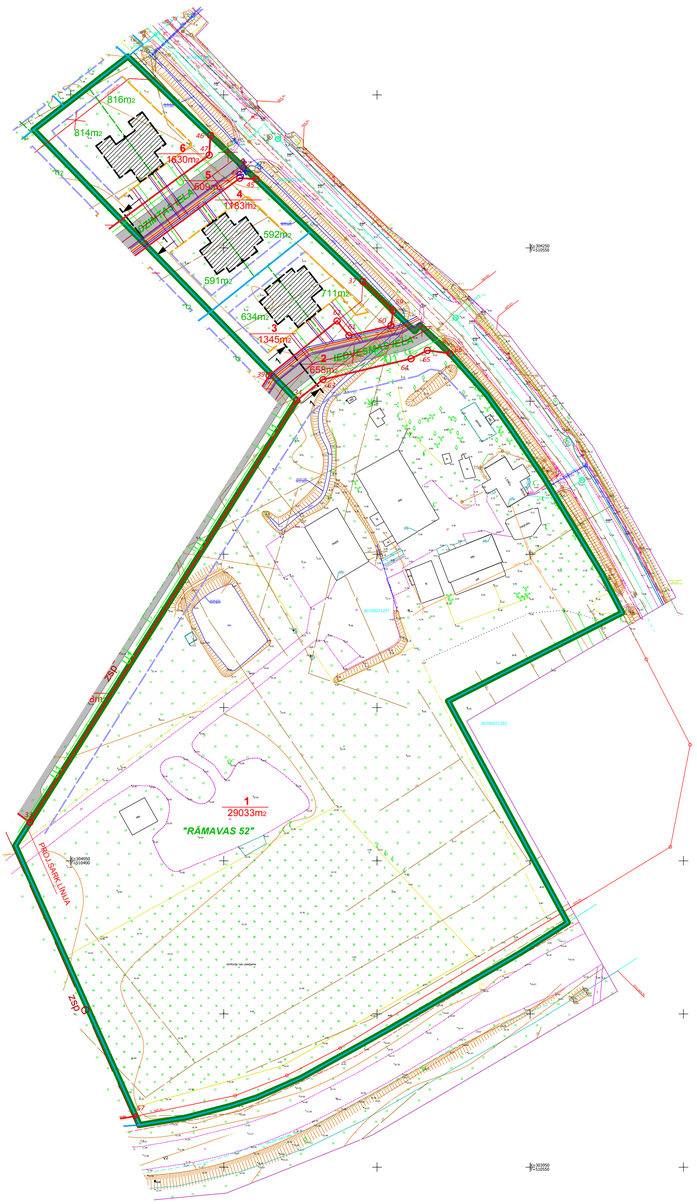

IELAS ŠĶĒRSPROFILS

M 1:100

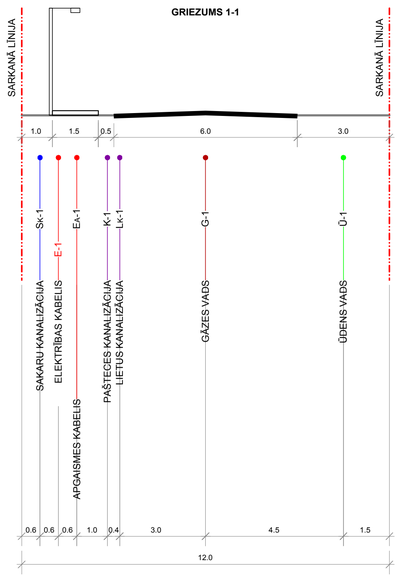

APZĪMĒJUMI	NOSAUKUMS
	DETĀLPLĀNOJUMA ROBEŽA
	ZEMES VIENĪBAS ROBEŽA
	PLĀNOTĀ SARKANĀ LĪNIJA
	LIKVIDĒJAMĀ SARKANĀ LĪNIJA
	PLĀNOTĀ ZEMES VIENĪBAS ROBEŽA
	PROJEKTĒJAMĀ ZEMES VIENĪBAS ROBEŽA DVĪŅU MĀJU APBŪVEI
Dzimtas iela 1	PLĀNOTĀ ZEMES VIENĪBAS ADRESE
"RĀMAVAS IELA 52"	NEKUSTAMĀ ĪPAŠUMA NOSAUKUMS
8070 007 1204	ZEMES VIENĪBAS KADASTRA APZĪMĒJUMS
1 / 1200m2	PLĀNOTĀS ZEMES VIENĪBAS NUMURS / PLATĪBA
600m2	PROJEKTĒJAMĀS ZEMES VIENĪBAS PLATĪBA DVĪŅU MĀJU APBŪVEI
	PLĀNOTĀ APBŪVES IZVIETOJUMA ZONA
	BŪVLAIDE
	APBŪVES LĪNIJA
	CEĻA ASS
	PLĀNOTĀ BRAUKTUVE
	PLĀNOTĀ IETVE
1 1	IELAS ŠĶĒRSPROFILA VIETA
	IEBRAUKTUVE ZEMES GABALĀ (PRECIZĒT TEHNISKAJĀ PROJEKTĀ)
	SARKANĀS LĪNIJAS PAGRIEZIENA PUNKTS
	UGUNSDZĒSĪBAS HIDRANTU 200M ZONA

PLĀNOTĀS INŽENIERKOMUNIKĀCIJAS	
E-1	ELEKTRĪBAS KABELIS
EA-1	APGAISMES KABELIS
Sk-1	SAKARU KANALIZĀCIJA
K-1	PAŠTECES KANALIZĀCIJA
Lk-1	LIETUS KANALIZĀCIJA
G-1	GĀZES VADS
Ū-1	ŪDENS VADS

PIEZĪMES

1. DETĀLIE PLĀNOJUMI ĪPAŠUMIEM "ĶIRŠOGAS", "ĶIRŠI", "ĀDIŅAS 2", "RĀMAVAS IELA 52" VEIDO VIENOTU IELU UN KOMUNIKĀCIJU TĪKLU.
2. DETĀLPLĀNOJUMĀ IZDALĪTAJĀS ZEMES VIENĪBĀS, "ĶIRŠI", "ĀDIŅAS 2", "RĀMAVAS IELA 52", NETIEK PLĀNOTA APBŪVE UN TAJĀS TIEK SAGLABĀ LĪDZŠINĒJĀ SITUĀCIJA.
3. MEŽA TERITORIJA ATTĒLOTA SASKAŅĀ AR MEŽA INVENTARIZĀCIJAS DATIEM
4. DETĀLPLĀNOJUMA TERITORIJĀ IZMANTOTĀ TOPOGRĀFISKĀ INFORMĀCIJA:
   - 4.1. UZMĒRĪŠANA VEIKTA 2017.GADA 14.NOVEMBRĪ.
   - 4.2. LKS-92 TM KOORDINĀTU SISTĒMA, MĒROGA KOEFICIENTS 0.999616.
   - 4.3. LATVIJAS NORMĀLO AUGSTUMU SISTĒMA (LAS-2000.5),01.12.2014.
   - 4.4. UZMĒRĪŠANĀ IZMANTOTA LatPos GP BĀZES STACIJA "OJĀRS" RTK REŽĪMĀ (VAI PĒCAPSTRĀDĒ).
   - 4.5. NEKUSTAMĀ ĪPAŠUMA KADASTRA KARTES DATI UZ 29.11.2017. DATI IEGŪTI PORTĀLA www.kadastrs.lv (487376.edoc) SASKAŅĀ AR VZD SNIEGTO INFORMĀCIJU ZEMES ROBEŽAS IR ATTĒLOTAS ATBILSTOŠI ZEMES KADASTRĀLĀS UZMĒRĪŠANAS UN VIETĒJĀ ĢEODĒZISKĀ TĪKLA PRECIZITĀTEI UN VAR NESAKRIST AR SITUĀCIJU PLĀNĀ.
   - 4.6. TOPOGRĀFISKIE APZĪMĒJUMI IR ATTĒLOTI ATBILSTOŠI MK NOTEIKUMU NR.281 1.PIELIKUMAM.
   - 4.7. UZMĒRĪTĀS TERITORIJAS PLATĪBA 15.92 HA.
   - 4.8. IELU SARKANĀS LĪNIJAS UZNESTAS ATBILSTOŠI VIETĒJĀS PAŠVALDĪBAS TERITORIJAS PLĀNOJUMAM.
   - 4.9. TOPOGRĀFISKĀ PLĀNA MĒROGA PRECIZITĀTE 1:1000.

tālr: +371 29228183
artis_gedrovics@inbox.lv
Liepājas 31-1, Rīga LV-1002

PASŪTĪJUMS NR. - 04-18-VK

IZSTRĀDES VADĪTĀJS: SERT.:Nr.10-0667 A.GEDROVICS
IZSTRĀDĀTĀJS: SERT.:Nr.10-0667 A.GEDROVICS

PROJEKTĒTĀJA ADRESE: LIEPĀJAS IELA 31-1, RĪGA, LV-1002

LĪGUMA/ARHĪVA NR.: 04-18-VK 14.08.2018.

PASŪTĪJUMS: **DETĀLPLĀNOJUMS** "RĀMAVAS IELA 52", RĀMAVA, ĶEKAVAS PAGASTS, ĶEKAVAS NOVADS KADASTRA NR. 8070 007 0155

PASŪTĪTĀJS: VALDIS KUBAŠS

LKS-92 TM m.k.0.999616

RASĒJUMS: PLĀNOTO INŽENIERKOMUNIKĀCIJU PLĀNS M 1:1000

LAPU SKAITS 8

LAPA NR. 5