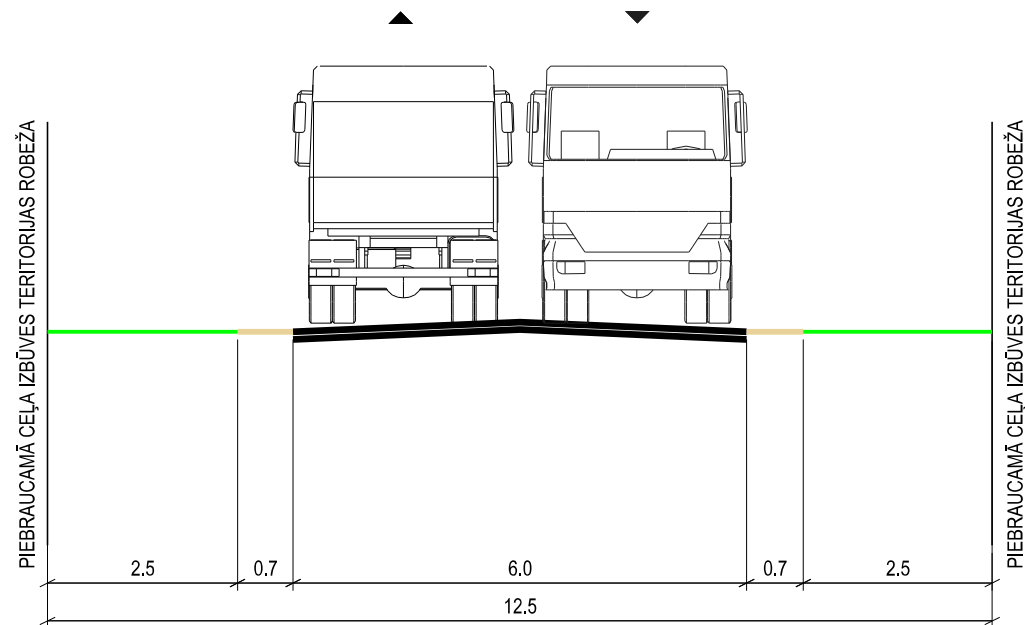






CEĻA ŠĶĒRSPROFILS


M 1:100

GRIEZUMS 1 - 1



APZĪMĒJUMI:

-  PLĀNOTĀ BRAUKTUVE
-  PIEBRAUCAMĀ CEĻA IZBŪVES TERITORIJAS ROBEŽA
-  NOMALE / ZEMES CEĻŠ
-  APZĀĻUMOTĀ TERITORIJA

Projekta vadītājs	M. Kalvāne	2018	Pasūtītājs	DETĀLPLĀNOJUMS - teritorijai "Kursīši" Ķekavas pagastā, Ķekavas novadā	 Ģertrūdes iela 47-3 Rīga, LV-1011, tālr.80008100 e-pasts: metrum@metrum.lv		
Kartogrāfs	S. Grase	2018					
Kartogrāfiskā pamatne - augstas detalizācijas topogrāfiskā plāna pamatne (uzm. SIA "Delta kompānija"), 2017. gada 25. maijā); LAS-2000,5 augst. sistēma; LKS - 92 koordinātu sistēma, mēroga koef. 0,999603)			Līguma nr.	PKE - 69	Mērogs	Lapa	Lapu skaits
			Lapas nosaukums	CEĻA ŠĶĒRSPROFILS	M 1 : 100	4	4