

ZEMES VIENĪBU SADALES UN APGRŪTINĀJUMU PLĀNS

M 1:1000

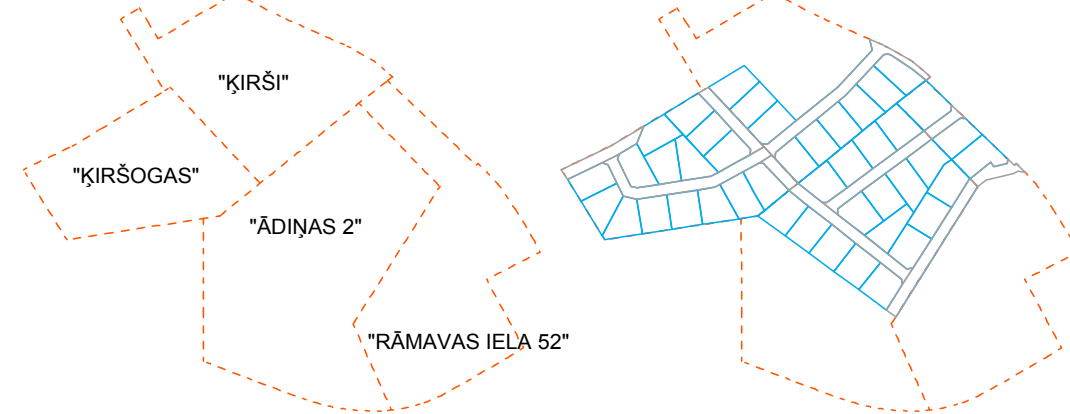
IZVIETOJUMA SHĒMA



DETĀLPLĀNOJUMU
"KIRŠOGAS"
"KIRŠI"
"ĀDIŅAS 2"
"RĀMAVAS IELA 52" TERITORIJAS SHĒMA

PIRMS PROJEKTA IZSTRĀDES

PĒC PROJEKTA IZSTRĀDES

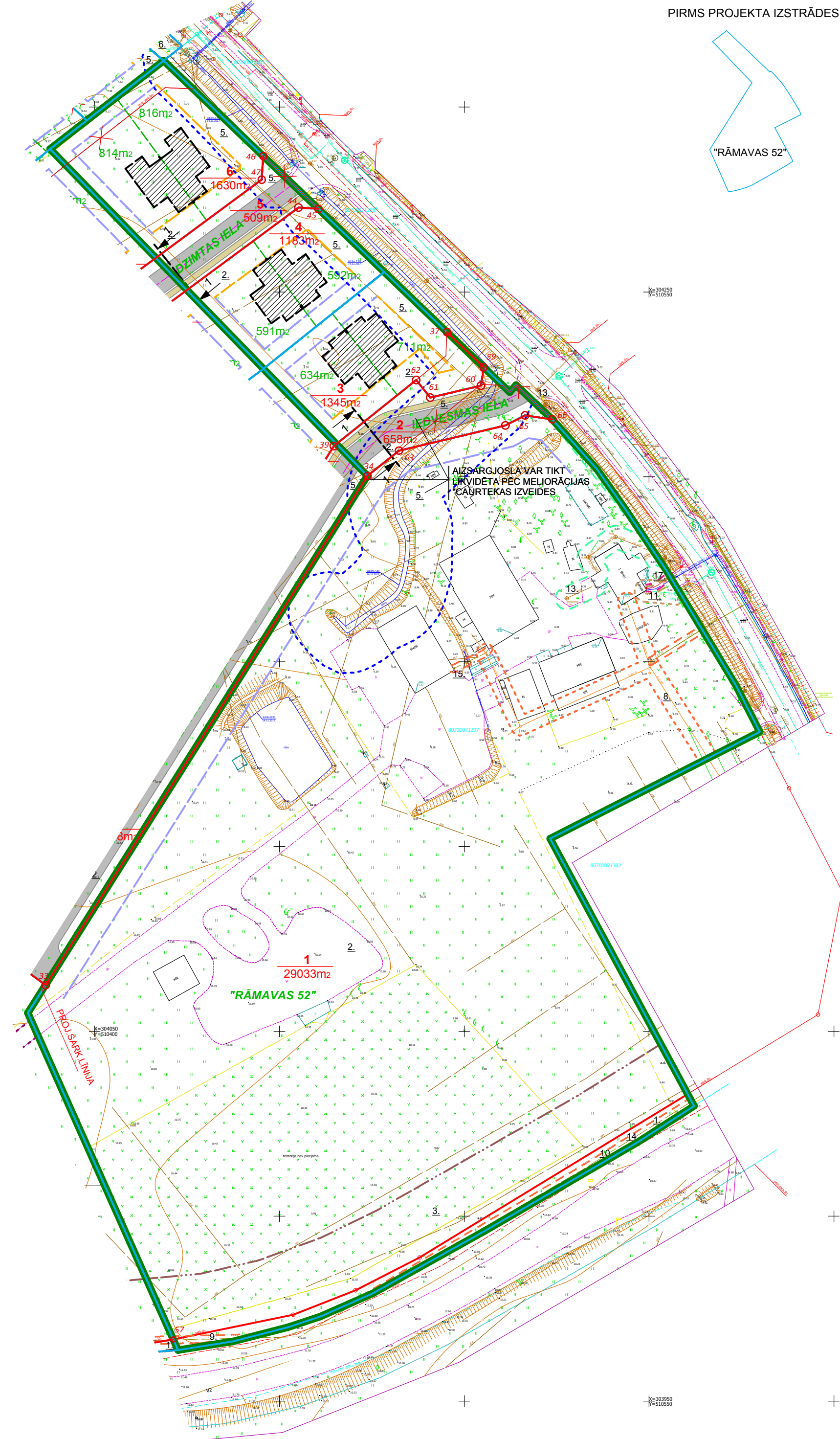


PROJEKTĒTĀS ZEMES VIENĪBAS UN APGRŪTINĀJUMI										Apgrūtinājumi, kārtas Nr.																							
Nr.p.k.	Plānotā adrese	Atļautā izmantošana	Platība (m ²)	NĪLM	Projektētās zemes vienības				Apgrūtinājumi, kārtas Nr.																								
					Maksimālais apbūves blīvums (%)	Maksimālais ēkas augstums (m)	Maksimālā apbūves intensitāte (%)	Minimālā brīvā zaļā teritorija (%)	Ekspluatācijas aizsargjoslas teritorija gar ielu vai ceļu sarkanā līnija (m ²)		Ekspluatācijas aizsargjoslas teritorija gar valsts vietējiem un pašvaldību autoceļiem (m ²)		Ekspluatācijas aizsargjoslas teritorija gar pazemes elektronisko sakaru tīklu līniju un kabelu kanalizāciju (m ²)		Ekspluatācijas aizsargjoslas teritorija gar elektrisko tīklu gaisvadu un elektrisko tīklu gaisvadu atsevišķi (m ²)		Ekspluatācijas aizsargjoslas teritorija gar gāzesvadus ar spiedienu līdz 0.4 MPa atsevišķi (m ²)		Ekspluatācijas aizsargjoslas teritorija gar atsevišķus apsekojumus ar spiedienu līdz 20 MPa atsevišķi (m ²)		Ekspluatācijas aizsargjoslas teritorija gar pašpārvaldes teritorijas apsekojumus (m ²)		Ekspluatācijas aizsargjoslas teritorija gar pašpārvaldes teritorijas apsekojumus (m ²)										
					Nr.1	Nr.2	Nr.3	Nr.4	Nr.5		Nr.6		Nr.7		Nr.8		Nr.9		Nr.10		Nr.11		Nr.12		Nr.13		Nr.14		Nr.15		Nr.16		
1	"RĀMAVAS IELA 52"	Dz.M1	4800 24233	0601 0101	30	12	---	---	508	29033	3003	1859	16	548	38	186	25	34	3	19	69	281	4										
2	IEDVESMAS IELA	TL	658	1101	---	---	---	---	---	658	---	533	---	---	---	---	---	---	---	---	---	---	---	---	---	---	---	---	---	---	2		
3	IEDVESMAS IELA 2	Dz.M1	1345	0600 vai 0601	30	12	---	---	1345	---	---	415	---	---	---	---	---	---	---	---	---	---	---	---	---	---	---	---	---	---	---		
4	DZIMTAS IELA 1	Dz.M1	1183	0600 vai 0601	30	12	---	---	1183	---	---	251	---	---	---	---	---	---	---	---	---	---	---	---	---	---	---	---	---	---	---		
5	DZIMTAS IELA	TL	509	1101	---	---	---	---	509	---	---	123	---	---	---	---	---	---	---	---	---	---	---	---	---	---	---	---	---	---	---		
6	DZIMTAS IELA 2	Dz.M1	1630	0600 vai 0601	30	12	---	---	1630	---	---	310	---	---	---	---	---	---	---	---	---	---	---	---	---	---	---	---	---	---	---		

Kopā: 34358
Izpildot kadastrālo uzdevišanu, zemes platības var tikt precīzākas

DETĀLPLĀNOJUMA TERITORIJAS SHĒMA

PIRMS PROJEKTA IZSTRĀDES PĒC PROJEKTA IZSTRĀDES

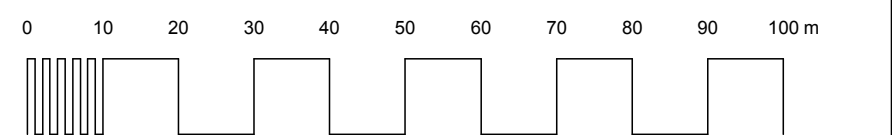


APZĪMĒJUMI	NOSAUKUMS
	DETĀLPLĀNOJUMA ROBEŽA
	ZEMES VIENĪBAS ROBEŽA
	PLĀNOTĀ SARKANĀ LĪNIJA
	LIKVIDĒJAMĀ SARKANĀ LĪNIJA
	PLĀNOTĀ ZEMES VIENĪBAS ROBEŽA
	PROJEKTĒJAMĀ ZEMES VIENĪBAS ROBEŽA DVĪŅU MĀJU APBŪVEI
	MEŽA ZEMES ROBEŽA
	Dzimitas iela 1
	PLĀNOTĀ ZEMES VIENĪBAS ADRESE
	NEKUSTAMĀ IPĀŠUMA NOSAUKUMS
	ZEMES VIENĪBAS KADAstra APZĪMĒJUMS
	PLĀNOTĀS ZEMES VIENĪBAS NUMURS / PLATĪBA
	PROJEKTĒJAMĀS ZEMES VIENĪBAS PLATĪBA DVĪŅU MĀJU APBŪVEI
	600m ²
	1200m ²
	PLĀNOTĀ APBŪVES IZVIETOJUMA ZONA
	BŪVLAIDE
	APBŪVES LĪNIJA
	CEĻA ASS
	PLĀNOTĀ BRAUKTUVE
	PLĀNOTĀ IETVE
	SARKANĀS LĪNIJAS PAGRIEZIENA PUNKTS

AIZSARGJOSLAS UN APGRŪTINĀJUMI	
	IELAS SARKANĀ LĪNIJA (kods 7312030100)
	KĪMISKĀS AIZSARGJOSLAS TERITORIJA AP ŪDENS NĒMŠANAS VIETU (kods 7311090900)
	ŪDENSNOTEKAS AIZSARGJOSLAS TERITORIJA (kods 7311041000)
	ELEKTRISKĀ TĪKLA GAIŠVADA LĪNIJAS AIZSARGJOSLAS TERITORIJA (kods 7312050601)
	ELEKTRISKĀ TĪKLA KABELU LĪNIJAS AIZSARGJOSLAS TERITORIJA (kods 7312050201)
	ŪDENSVADA, LĪDZ 2M DZĪLUMAM, AIZSARGJOSLAS TERITORIJA (kods 7312010101)
	PAŠTĒCES KANALIZĀCIJAS VADA AIZSARGJOSLAS TERITORIJA (kods 7312010300)
	EKSPLUATĀCIJAS AIZSARGJOSLAS TERITORIJA GAR VALSTS AUTOCEĻU (kods 7312030303)
	EKSPLUATĀCIJAS AIZSARGJOSLAS TERITORIJA GAR GĀZES VADU LĪDZ 0.4 MPa (kods 7312080101)
	EKSPLUATĀCIJAS AIZSARGJOSLAS TERITORIJA GAR PAZEMES SAKARU TĪKLU LĪNIJU (kods 7312040100)

PIEZĪMES

- DETĀLĒ PLĀNOJUMI IPĀŠUMIEM "KIRŠOGAS", "KIRŠI", "ĀDIŅAS 2", "RĀMAVAS IELA 52" VEIDO VIENOTU IELU UN KOMUNIKĀCIJU TĪKLU.
- DETĀLPLĀNOJUMĀ IZDALĪTĀS ZEMES VIENĪBAS, "KIRŠI", "ĀDIŅAS 2", "RĀMAVAS IELA 52", NETIEK PLĀNOTA APBŪVE UN TAJĀS TIEK SAGLABĀ LĪDZŠINĒJĀ SITUĀCIJA.
- MEŽA TERITORIJĀ ATTĒLOTA SASKAŅĀ AR MEŽA INVENTARIZĀCIJAS DATIEM
- DETĀLPLĀNOJUMA TERITORIJĀ IZMANTOTĀ TOPOGRĀFISKĀ INFORMĀCIJA:
 - UZMĒRĪŠANA VEIKTA 2017. GADA 14. NOVEMBRĪ.
 - LKS-92 TM KOORDINĀTU SISTĒMA, MĒROGA KOEFICIENS 0.999616.
 - LATVIJAS NORMĀLO AUGSTUMU SISTĒMA (LAS-2000.5).01.12.2014.
 - UZMĒRĪŠANĀ IZMANTOTĀ LatPos GP BĀZES STACIJA "OJĀRS" RTK REŽIMĀ (VAI PĒCAPSTRĀDE).
 - NEKUSTAMĀ IPĀŠUMA KADAstra KARTES DATI UZ 29.11.2017. DATI IEGŪTI PORTĀĻĀ www.kadastrs.lv (487376.edoc)
- SASKAŅĀ AR VZD SNIEGTO INFORMĀCIJU ZEMES ROBEŽAS IR ATTĒLĒTAS ATBILDOŠI ZEMES KADAstrĀLĀS UZMĒRĪŠANAS UN VIETĒJĀ GEODEZISKĀ TĪKLA PRECIZĪTĀTEI UN VAR NESAKRĪT AR SITUĀCIJU PLĀNĀ.
- TOPOGRĀFISKE APZĪMĒJUMI IR ATTĒLĒTI ATBILDOŠI MK NOTEIKUMU NR.281 1.PIELIKUMAM.
- UZMĒRĪTĀS TERITORIJAS PLATĪBA 15.92 HA.
- IELU SARKANĀS LĪNIJAS UZNĒSTAS ATBILDOŠI VIETĒJĀS PAŠVALDĪBAS TERITORIJAS PLĀNOJUMAM.
- TOPOGRĀFISKĀ PLĀNA MĒROGA PRECIZĪTĀTE 1:1000.



PASŪTĪJUMS NR. 04-18-VK		tālrunis: +371 29228183 arhiv_gedrovics@inbox.lv Lietpajus 31-1, Rīga LV-1002	DETĀLPLĀNOJUMS PASŪTĪJUMS: "RĀMAVAS IELA 52" RĀMAVA, KEKAVAS PAGASTS, KEKAVAS NOVADS KADAstra NR. 8070 007 0155
	IZSTRĀDES VADĪTĀJS: SERT.:Nr.10-0667 IZSTRĀDĀTĀJS: SERT.:Nr.10-0667	A.GEDROVICS A.GEDROVICS	PASŪTĪTĀJS: VALDIS KUBAŠS LKS-92 TM m.k.0.999616
	PROJEKTĒTĀJA ADRESE: LIEPĀJAS IELA 31-1, RĪGA, LV-1002 LĪGUMA/ARHĪVA NR.: 04-18-VK	14.08.2018.	RASĒJUMS: ZEMES VIENĪBU SADALES UN APGRŪTINĀJUMU PLĀNS LAPA NR. 4
			M 1:1000