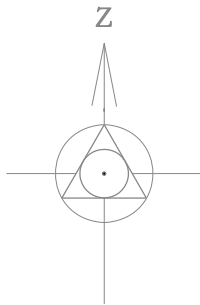



Apzīmējumi

	Projektētās teritorijas robeža
	Uzmērīta zemes vienības robeža ar robežpunktu
	Projektēto zemes vienību robežas
	Nekustamā īpašuma objekta apgrūtinājuma robeža
	Projektētās zemes vienības kadastra apzīmējums, numurs, platība
	Ukvidejamie objekti

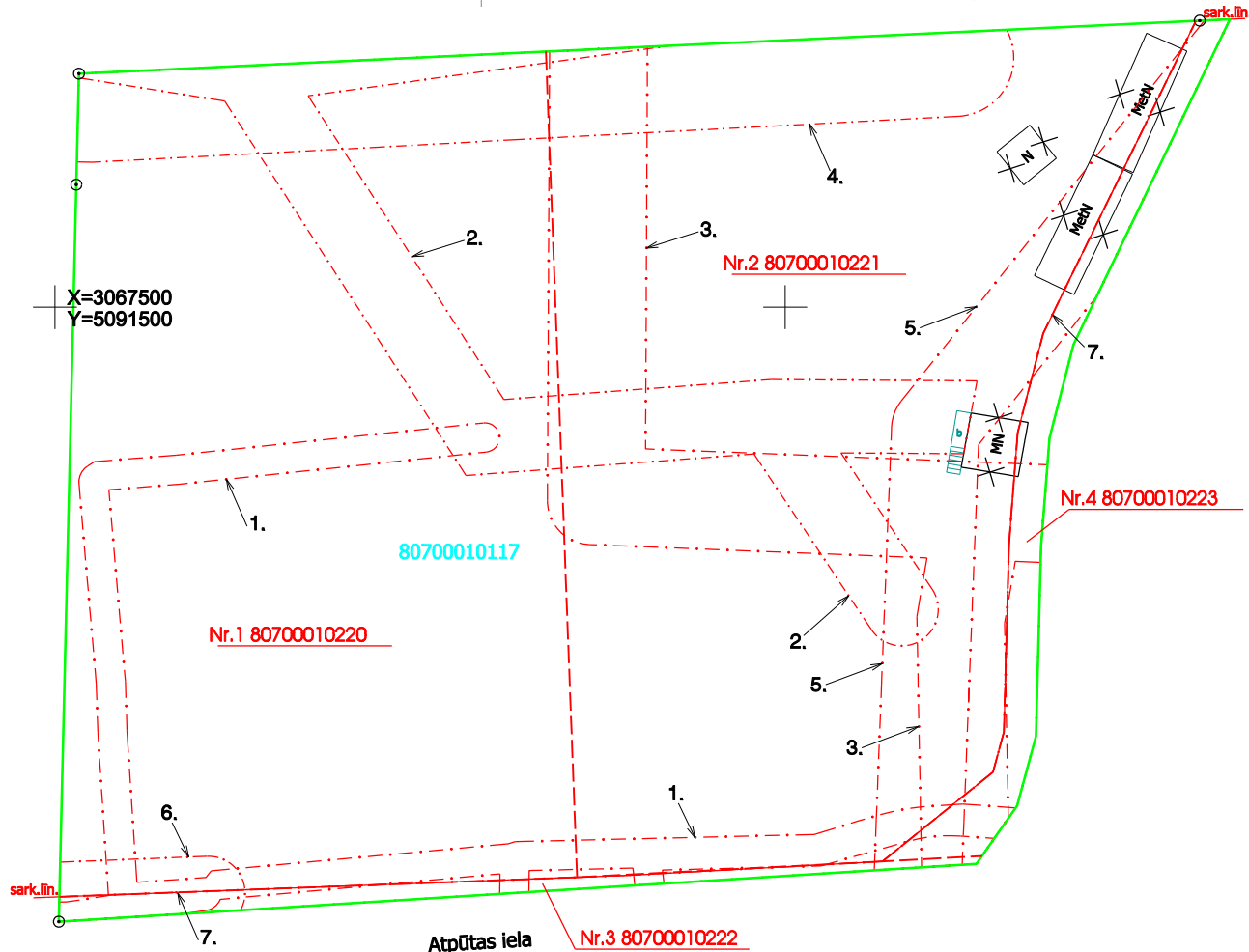
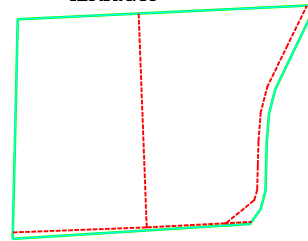
Nr.1 09000060401
0.0596 ha



Projektētās teritorijas shēma pirms zemes ierīcības projekta izstrādes



Projektētās teritorijas shēma pēc zemes ierīcības projekta izstrādes



Esošā zemes vienība	
Kadastra apzīmējums	Platība (ha)
80700010117	0.3988
Kopā	0.3988

Nr.	Kadastra apzīmējums	Projektētās zemes vienības		Apgrūtinājumi	
		Platības no esošajām zemes vienībām	Platība ha	Kārtas Nr.	Klasifikācijas kods
1.	80700010220	0.1906 ha no 80700010117	0.1906 ha	1	7312050201
				2	7312050601
				3	7312010300
				4	7312081400
				6	7312050601
				7	7312030100
2.	80700010221	0.1874 ha no 80700010117	0.1874 ha	1	7312050201
				2	7312050601
				3	7312010300
				4	7312081400
				5	7312010101
				7	7312030100
3.	80700010222	0.0063 ha no 80700010117	0.0063 ha	1	7312050201
				3	7312010300
				5	7312010101
				6	7312050601
				7	7312030100
4.	80700010223	0.0145 ha no 80700010117	0.0145 ha	1	7312050201
				3	7312010300
				5	7312010101
				7	7312030100
Kopā			0.3988 ha		

PROJEKTS:

DETĀLPLĀNOJUMS NEKUSTAMAJAM ĪPAŠUMAM "ORES", VALDLAUČOS, ĶEKAVAS PAGASTĀ, ĶEKAVAS NOVADĀ

PASŪTĪTĀJS:

SIA "GREEN PARKS"

IZSTRĀDĀTĀJS:



SIA "Reģionālie projekti"
Rūpniecības iela 32b-501
Rīga: LV-1045
Tālr.: +371 67320909
blogo@rp.lv

	Datums	Paraksts
Projekta vadītāja	T. Skuja	
Grafisko daļu izstrādāja	I.Narbutis	
Zemes ierīkotāja	I.Liliņa	

Zemes ierīcības darbu plāns

MĒROGS 1:500

LAPA 4

LAPAS 5

TOPOGRĀFISKĀ PLĀNA PIEZĪMES:

- Uzmērīšana veikta 20.11.2017.gada
- LKS-92 TM koordinātu sistēma, mēroga koeficients 0.999901.
- Latvijas normālo augstumu sistēma (LAS-2000,5).
- Uzmērīšanā izmantota LatPos GP bāzes stacija "OJAR" RTK režīmā un ierīkots atbalstpunkts: STP Nr.1 x=306729.340,y=509205.610, H=5.780 STP Nr.2 x=306725.569,y=509167.667, H=5.970

- Nekustamā īpašuma kadastra kartes dati uz 24.11.2017. Datu iegūti portāla www.kadastrs.lv (datne 470895.dgn).
- Saskaņā ar VZD sniegto informāciju zemes vienību robežas ir atbilstoši zemes kadastrālās uzmērīšanas un vietas ģeodēziskā tīkla precizitātei un var nesakrist ar situāciju plānā.
- Objekta platība - 0.53ha.
- Plānšētes 4311-22-25.3-800800
- Topogrāfiskie apzīmējumi ir atbilstoši MK noteikumu Nr.261 1.pielikumam.