

# PLĀNOTO SARKANO LĪNIJU PLĀNS

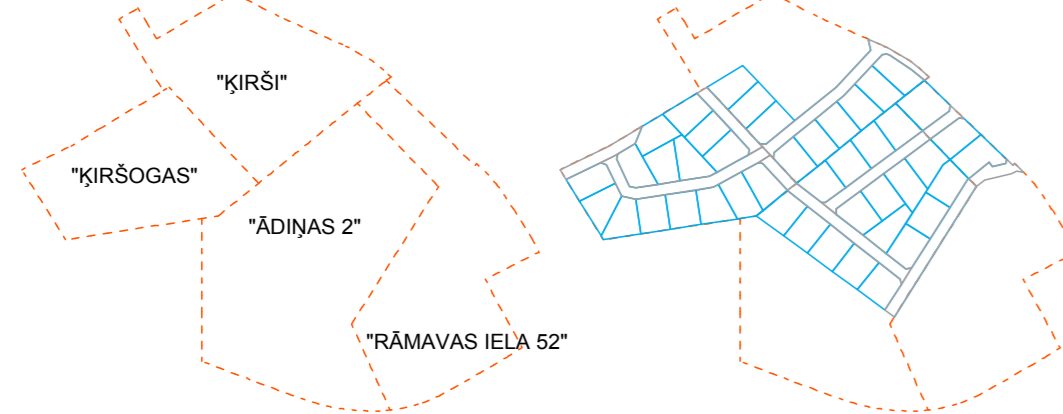
M 1:1000

## IZVIETOJUMA SHĒMA



## DETĀLPLĀNOJUMU "KIRŠOGAS" "KIRŠI" "ĀDIŅAS 2" "RĀMAVAS IEĻA 52" TERITORIJAS SHĒMA

PIRMS PROJEKTA IZSTRĀDES PĒC PROJEKTA IZSTRĀDES

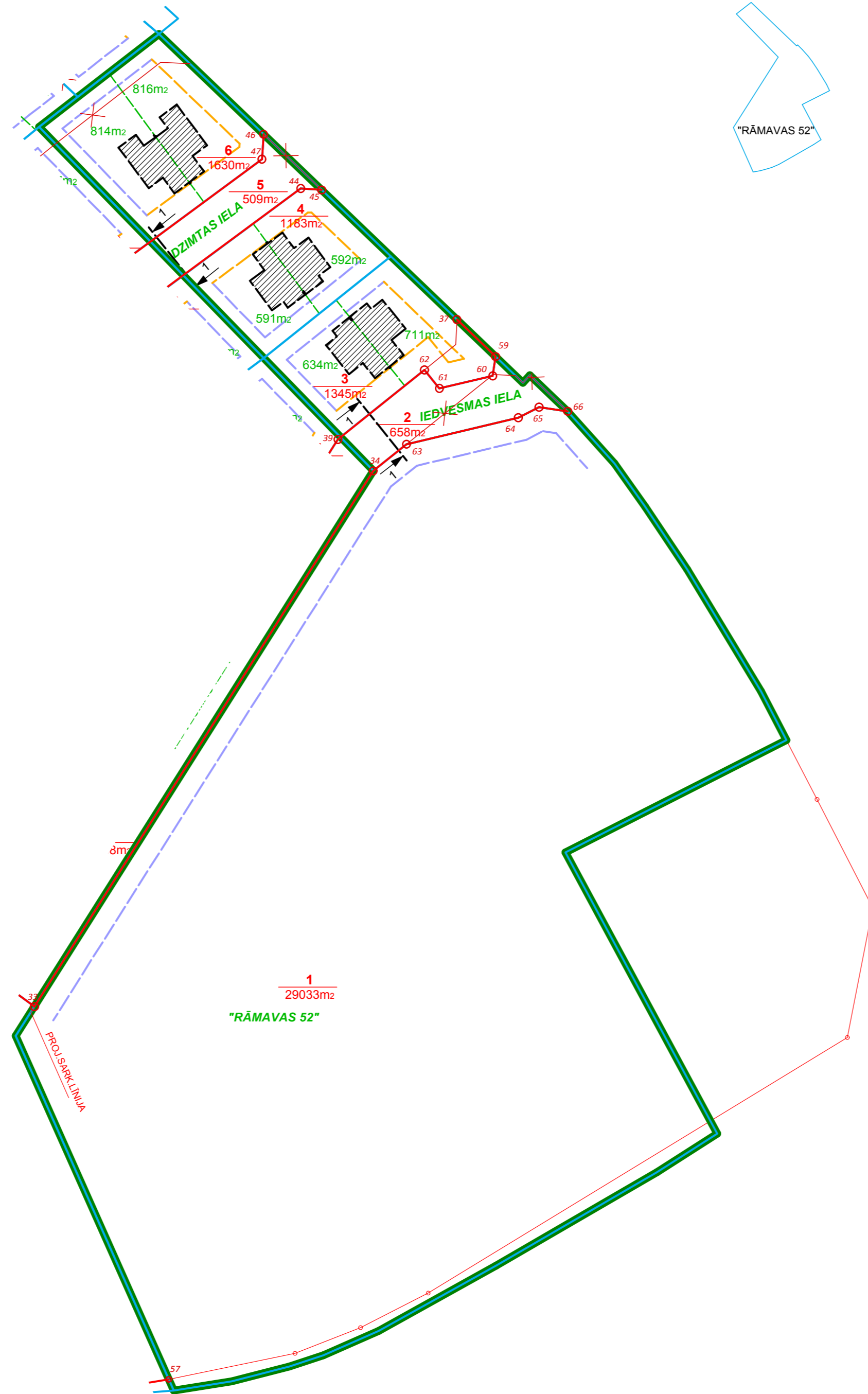


PROJEKTĒTĀS ZEMES VIENĪBAS UN APGRŪTINĀJUMI										Apgrūtinājumi, kārtas Nr.													
Nr.p.k.	Plānotā adrese	Atļautā izmantošana	Platība (m2)	NĪLM	Maksimālais apbūves blīvums (%)	Maksimālais ēkas augstums (m)	Maksimālā apbūves intensitāte (%)	Minimālā brīvā zajā teritorija (%)	Projektētās zemes vienības		Ekspluatācijas aizsargotās teritorijas gar valsts iedzīvotāju apkalpošanai (m2)		Ekspluatācijas aizsargotās teritorijas gar dzīvotņu apkalpošanai (m2)		Ekspluatācijas aizsargotās teritorijas gar enerģētiskās infrastruktūras apkalpošanai (m2)		Ekspluatācijas aizsargotās teritorijas gar tehniskās infrastruktūras apkalpošanai (m2)		Ekspluatācijas aizsargotās teritorijas gar citu infrastruktūras apkalpošanai (m2)				
									Nr.1	Nr.2	Nr.3	Nr.4	Nr.5	Nr.6	Nr.7	Nr.8	Nr.9	Nr.10	Nr.11	Nr.12	Nr.13	Nr.14	Nr.15
1	"RĀMAVAS IEĻA 52"	DzM1	4800	0601	30	12	---	---	508	29033	3003	1859	16	548	38	186	25	34	3	19	69	281	4
2	IEDVESMAS IEĻA	TL	658	1101	---	---	---	---	---	658	---	533	---	---	---	---	---	---	---	---	---	---	2
3	IEDVESMAS IEĻA 2	DzM1	1345	0600 vai 0601	30	12	---	---	---	1345	---	415	---	---	---	---	---	---	---	---	---	---	---
4	DZIMTAS IEĻA 1	DzM1	1183	0600 vai 0601	30	12	---	---	---	1183	---	251	---	---	---	---	---	---	---	---	---	---	---
5	DZIMTAS IEĻA	TL	509	1101	---	---	---	---	---	509	---	123	---	---	---	---	---	---	---	---	---	---	---
6	DZIMTAS IEĻA 2	DzM1	1630	0600 vai 0601	30	12	---	---	---	1630	---	310	---	---	---	---	---	---	---	---	---	---	---
<b>Kopā:</b>									<b>34358</b>														

Izpildot kadastrālo uzdevi, zemes platības var tikt precizētas

## DETĀLPLĀNOJUMA TERITORIJAS SHĒMA

PIRMS PROJEKTA IZSTRĀDES PĒC PROJEKTA IZSTRĀDES

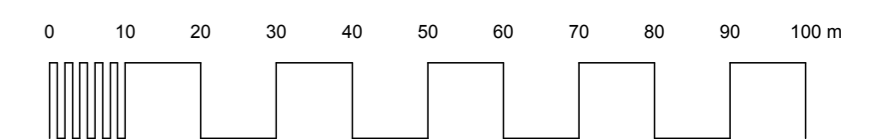


APZĪMĒJUMI	NOSAUKUMS
	DETĀLPLĀNOJUMA ROBEŽA
	ZEMES VIENĪBAS ROBEŽA
	PLĀNOTĀ SARKANĀ LĪNIJA
	PLĀNOTĀ ZEMES VIENĪBAS ROBEŽA
	PROJEKTĒJAMĀ ZEMES VIENĪBAS ROBEŽA DVIŅU MĀJU APBŪVEI
	Dzimitas iela 1 PLĀNOTĀ ZEMES VIENĪBAS ADRESE
	"RĀMAVAS IEĻA 52" NEKUSTAMĀ IPĀŠUMA NOSAUKUMS
	8070 007 1204 ZEMES VIENĪBAS KADASTRA APZĪMĒJUMS
	1 PLĀNOTĀS ZEMES VIENĪBAS NUMURS / PLATĪBA
	600m2 PROJEKTĒJAMĀS ZEMES VIENĪBAS PLATĪBA DVIŅU MĀJU APBŪVEI
	PLĀNOTĀ APBŪVES IZVIETOJUMA ZONA
	BŪVLAIDE
	APBŪVES LĪNIJA
	IEĻAS ŠĶERSPROFILA VIETA
	SARKANĀS LĪNIJAS PAGRIEZIENA PUNKTS
	ESOŠĀS SARKANĀS LĪNIJAS PAGRIEZIENA PUNKTS

SARKANO LĪNIJU PAGRIEZIENU PUNKTU KOORDINĀTAS		
Nr.p.k.	X koordināta	Y koordināta
33	304062.52	510386.74
34	304200.22	510473.82
37	304239.12	510495.32
44	304272.79	510455.18
45	304272.45	510460.54
46	304286.75	510445.62
47	304280.34	510445.21
57	303966.65	510421.24
59	304229.60	510505.26
60	304224.64	510504.53
61	304221.40	510490.82
62	304226.18	510486.99
63	304207.07	510482.35
64	304213.87	510511.12
65	304216.60	510516.44
66	304215.53	510523.82

## PIEZĪMES

- DETĀLĒ PLĀNOJUMI IPĀŠUMIEM "KIRŠOGAS", "KIRŠI", "ĀDIŅAS 2", "RĀMAVAS IEĻA 52" VEIDO VIENOTU IEĻU UN KOMUNIKĀCIJU TĪKLU.
- DETĀLPLĀNOJUMĀ IZDALĪTĀS ZEMES VIENĪBAS, "KIRŠI", "ĀDIŅAS 2", "RĀMAVAS IEĻA 52", NETIEK PLĀNOTA APBŪVE UN TĀJAS TIEK SAGLABĀ LĪDZŠĪNĒJĀ SITUĀCIJĀ.
- MEŽA TERITORIJĀ ATĒĻOTA SASKAŅĀ AR MEŽA INVENTARIZĀCIJAS DATIEM
- DETĀLPLĀNOJUMA TERITORIJĀ IZMANTOTĀ TOPOGRĀFISKĀ INFORMĀCIJA:
  - UZMĒRĪŠANA VEIKTA 2017. GADA 14. NOVEMBRĪ.
  - LKS-92 TM KOORDINĀTU SISTĒMA, MĒROGA KOEFICIENTS 0.999616.
  - LATVIJAS NORMĀLO AUGSTUMU SISTĒMA (LAS-2000.5), 01.12.2014.
  - UZMĒRĪŠANĀ IZMANTOTA LatPos GP BĀZES STACIJA "OJĀRS" RTK REŽĪMĀ (VAI PĒCAPSTRĀDĒ).
  - NEKUSTAMĀ IPĀŠUMA KADASTRA KARTES DATI UZ 29.11.2017.
  - DATI IEGŪTI PORTĀLA [www.kadastrs.lv](http://www.kadastrs.lv) (487376.edoc)
- SASKAŅĀ AR VZD SNIEGTO INFORMĀCIJU ZEMES ROBEŽAS IR ATĒĻOTAS ATBILSTOŠI ZEMES KADASTRĀLĀS UZMĒRĪŠANAS UN VIETĒJĀ ĢEODĒZISKĀ TĪKLA PRECIZITĀTEI UN VAR NESAKRIST AR SITUĀCIJU PLĀNĀ.
- TOPOGRĀFISKIE APZĪMĒJUMI IR ATĒĻOTI ATBILSTOŠI MK NOTEIKUMU NR.281 1.PIELIKUMAM.
- UZMĒRĪTĀS TERITORIJAS PLATĪBA 15.92 HA.
- IEĻU SARKANĀS LĪNIJAS UZNESTAS ATBILSTOŠI VIETĒJĀS PAŠVALDĪBAS TERITORIJAS PLĀNOJUMAM.
- TOPOGRĀFISKĀ PLĀNA MĒROGA PRECIZITĀTE 1:1000.



PASŪTĪJUMS NR. 04-18-VK		DETĀLPLĀNOJUMS	
	IZSTRĀDES VADĪTĀJS: SERT.Nr.10-0667 IZSTRĀDĀTĀJS: SERT.Nr.10-0667	PASŪTĪJUMS: "RĀMAVAS IEĻA 52", RĀMAVA, ĶEKAVAS PAGAISTS, ĶEKAVAS NOVADS KADASTRA NR. 8070 007 0155	
	PROJEKTĒTĀJA ADRESE: LIEPĀJAS IEĻA 31-1, RĪGA, LV-1002 LĪGUMA/ARHĪVA NR.: 04-18-VK	14.08.2018.	PASŪTĪTĀJS: VALDIS KUBAŠS

M 1:1000