

PLĀNOTO SARKANO LĪNIJU PLĀNS

M 1:1000

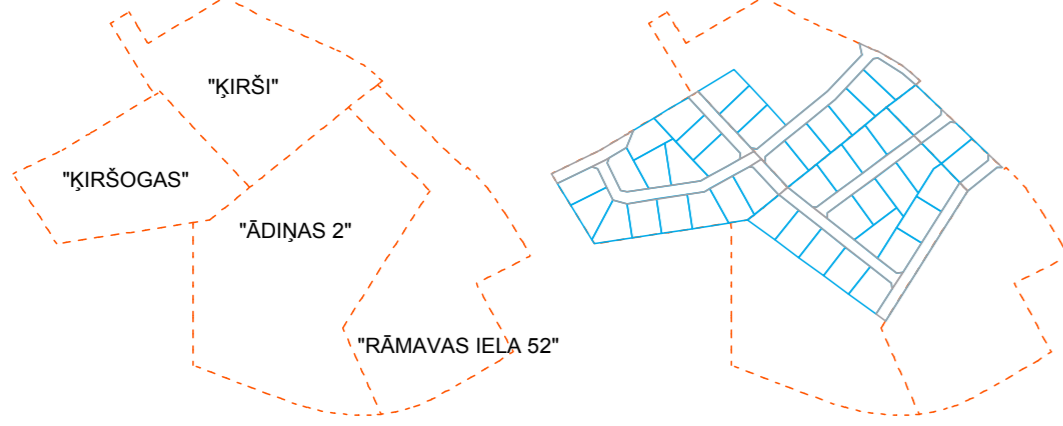
IZVIETOJUMA SHĒMA



DETĀLPLĀNOJUMU
"KIRŠOGAS"
"KIRŠI"
"ĀDIŅAS 2"
"RĀMAVAS IELA 52" TERITORIJAS SHĒMA

PIRMS PROJEKTA IZSTRĀDES

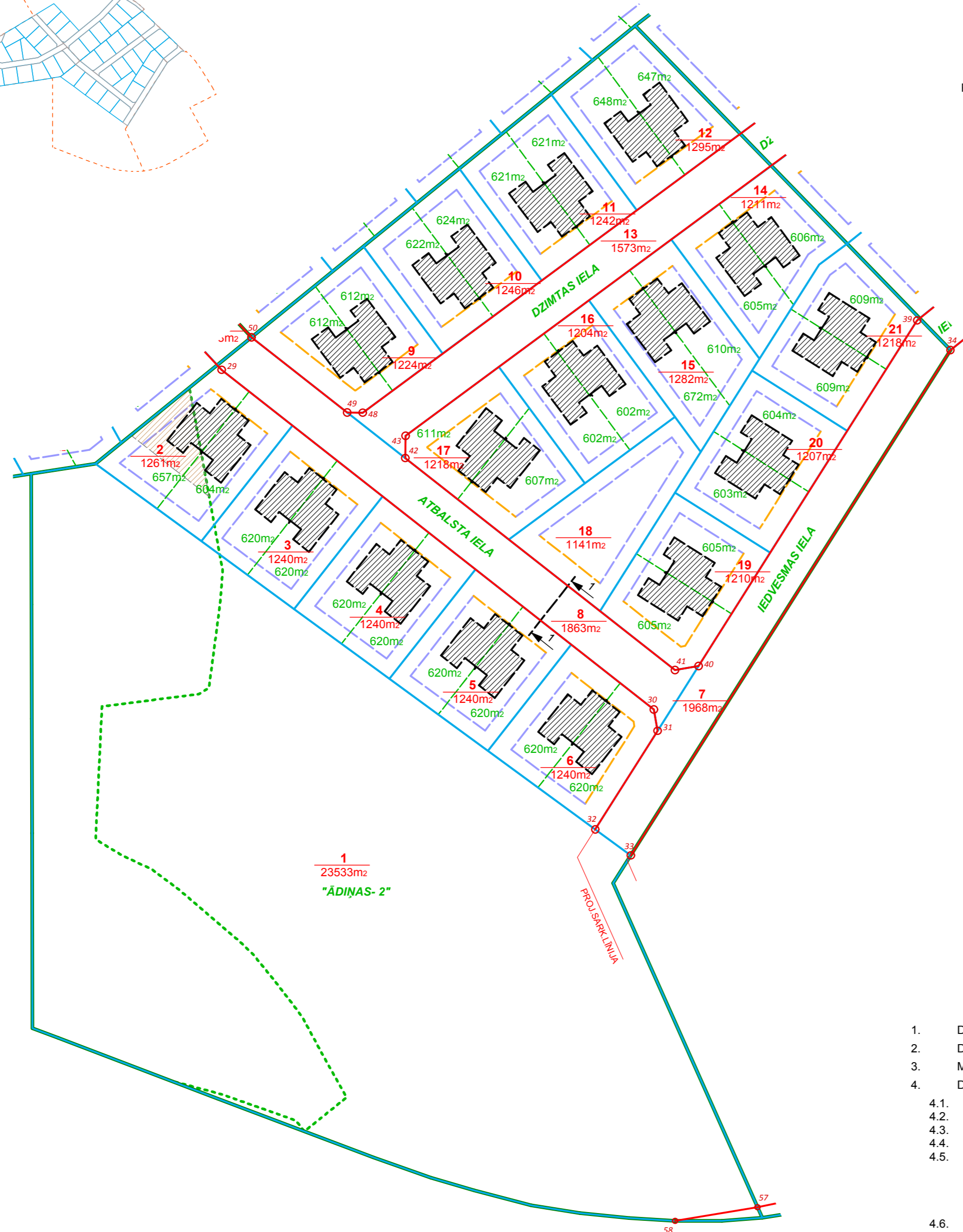
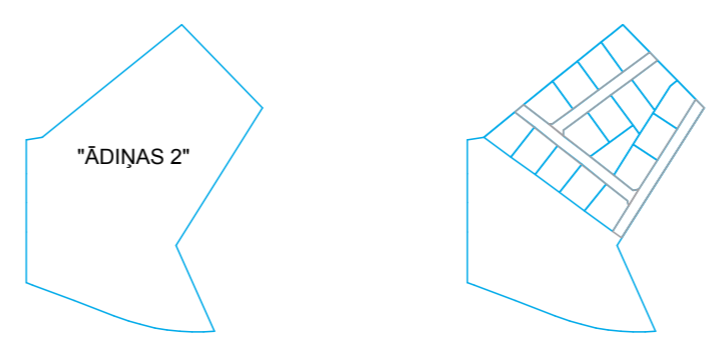
PĒC PROJEKTA IZSTRĀDES



DETĀLPLĀNOJUMA TERITORIJAS SHĒMA

PIRMS PROJEKTA IZSTRĀDES

PĒC PROJEKTA IZSTRĀDES



PROJEKTĒTĀS ZEMES VIENĪBAS UN APGRŪTINĀJUMI									Apgrūtinājumi, kārtas Nr.											
Nr.p.k.	Plānotā adrese	Atļautā izmantošana	Platība (m ²)	NĪLM	Maksimālais apbūves blīvums (%)	Maksimālais ēkas augstums (m)	Maksimālā apbūves intensitāte (%)	Minimālā brīvā zajā teritorija (%)	Ekspluatācijas aizsargojamā teritorija gar ielu vai ceļu- sarkanā līnija (m ²)			Ekspluatācijas aizsargojamā teritorija gar valsts vietēm un pašvaldību autoceļiem lauku apvidos (m ²)			Ekspluatācijas aizsargojamā teritorija gar elektrisko tīklu gaisvadu un tīklu pīlētās un ciemos ar normālo spriegumu līdz 20 kilovoltiem (m ²)			Ekspluatācijas aizsargojamā teritorija gar elektrisko tīklu kabeļu tīklu pīlētās un ciemos ar normālo spriegumu līdz 20 kilovoltiem (m ²)		
									Nr.1.	Nr.2.	Nr.3.	Nr.4.	Nr.5.	Nr.6.	Nr.7.	Nr.8.	Nr.9.	Nr.10.	Nr.11.	Nr.12.
1	"ĀDIŅAS-2"	DzM1	23533	0101	30	12	---	---	40	23533	3892	504	---	---	---	164	341	25		
2	ATBALSTA IELA 9	DzM1	1261	0600 vai 0601	30	12	---	---	---	1261	---	---	---	---	---	---	---	---		
3	ATBALSTA IELA 7	DzM1	1240	0600 vai 0601	30	12	---	---	---	1240	---	---	---	---	---	---	---	---		
4	ATBALSTA IELA 5	DzM1	1240	0600 vai 0601	30	12	---	---	---	1240	---	---	---	---	---	---	---	---		
5	ATBALSTA IELA 3	DzM1	1240	0600 vai 0601	30	12	---	---	---	1240	---	---	---	---	---	---	---	---		
6	ATBALSTA IELA 1	DzM1	1240	0600 vai 0601	30	12	---	---	---	1240	---	---	---	---	---	---	---	---		
7	IEDVESMAS IELA	TL	1968	1101	---	---	---	---	---	1968	---	---	---	---	30	---	---	---		
8	ATBALSTA IELA	TL	1863	1101	---	---	---	---	---	1863	---	---	---	---	---	---	---	---		
9	DZIMTAS IELA 10	DzM1	1224	0600 vai 0601	30	12	---	---	---	1224	---	---	---	---	---	---	---	---		
10	DZIMTAS IELA 8	DzM1	1246	0600 vai 0601	30	12	---	---	---	1246	---	---	---	---	---	---	---	---		
11	DZIMTAS IELA 6	DzM1	1242	0600 vai 0601	30	12	---	---	---	1242	---	---	---	---	---	---	---	---		
12	DZIMTAS IELA 4	DzM1	1295	0600 vai 0601	30	12	---	---	---	1295	---	---	---	---	---	---	---	---		
13	DZIMTAS IELA	TL	1573	1101	---	---	---	---	---	1573	---	---	---	---	---	---	---	---		
14	DZIMTAS IELA 3	DzM1	1211	0600 vai 0601	30	12	---	---	---	1211	---	---	---	---	---	---	---	---		
15	DZIMTAS IELA 5	DzM1	1282	0600 vai 0601	30	12	---	---	---	1282	---	---	---	---	---	---	---	---		
16	DZIMTAS IELA 7	DzM1	1204	0600 vai 0601	30	12	---	---	---	1204	---	---	---	---	---	---	---	---		
17	ATBALSTA IELA 4	DzM1	1218	0600 vai 0601	30	12	---	---	---	1218	---	---	---	---	---	---	---	---		
18	ATBALSTA IELA 2	DzM1	1141	0900 vai 0902,0908	30	12	---	---	---	1141	---	---	---	---	---	---	---	---		
19	IEDVESMAS IELA 8	DzM1	1210	0600 vai 0601	30	12	---	---	---	1210	---	---	---	---	---	---	---	---		
20	IEDVESMAS IELA 6	DzM1	1207	0600 vai 0601	30	12	---	---	---	1207	---	---	---	---	---	---	---	---		
21	IEDVESMAS IELA 4	DzM1	1218	0600 vai 0601	30	12	---	---	---	1218	---	---	---	---	---	---	---	---		
			Kopā:	49856																

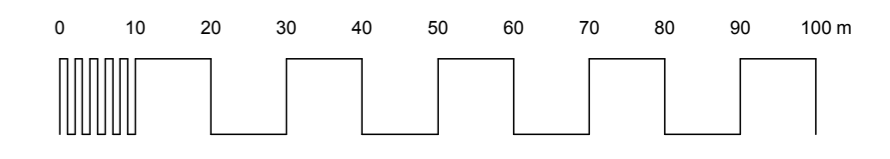
Izpildot kadastrālo uzmrēšanu, zemes platības var tikt precizētas

APZĪMĒJUMI	NOSAUKUMS
	DETĀLPLĀNOJUMA ROBEŽA
	ZEMES VIENĪBAS ROBEŽA
	PLĀNOTĀ SARKANĀ LĪNIJA
	PLĀNOTĀ ZEMES VIENĪBAS ROBEŽA
	PROJEKTĒJAMĀ ZEMES VIENĪBAS ROBEŽA DVĒŅU MĀJU APBŪVEI
	MEŽA ZEMES ROBEŽA
	Dzimtas iela 1
	PLĀNOTĀ ZEMES VIENĪBAS ADRESE
	NEKUSTAMĀ ĪPAŠUMA NOSAUKUMS
	8070 007 1204 ZEMES VIENĪBAS KADAŠTRA APZĪMĒJUMS
	1 1200m ² PLĀNOTĀS ZEMES VIENĪBAS NUMURS / PLATĪBA
	600m ² PROJEKTĒJAMĀS ZEMES VIENĪBAS PLATĪBA DVĒŅU MĀJU APBŪVEI
	PLĀNOTĀ APBŪVES IZVIETOJUMA ZONA
	BŪVLAIDE
	APBŪVES LĪNIJA
	IELAS ŠĶĒRS-PROFILA VIETA
	SARKANĀS LĪNIJAS PAGRIEZIENA PUNKTS

SARKANO LĪNIJU PAGRIEZIENA PUNKTU KOORDINĀTAS		
Nr.p.k.	X koordināta	Y koordināta
29	304194.86	510275.22
30	304102.31	510393.01
31	304096.48	510394.01
32	304069.62	510377.03
33	304062.52	510386.74
34	304200.22	510473.82
39	304208.32	510464.75
40	304114.14	510405.19
41	304113.04	510398.77
42	304170.81	510325.25
43	304176.88	510325.34
48	304183.17	510313.66
49	304183.24	510309.44
50	304203.72	510283.37
51	304229.96	510258.91
52	304236.44	510259.36
53	304296.68	510333.55
54	304340.23	510374.20
55	304340.81	510378.91
56	304338.99	510382.39
57	303966.65	510421.24
58	303962.92	510398.79

PIEZĪMES

- DETĀLIE PLĀNOJUMI ĪPAŠUMIEM "KIRŠOGAS", "KIRŠI", "ĀDIŅAS 2", "RĀMAVAS IELA 52" VEIDO VIENOTU IELU UN KOMUNIKĀCIJU TĪKLU.
- DETĀLPLĀNOJUMĀ IZDALĪTĀJĀS ZEMES VIENĪBAS, "KIRŠI", "ĀDIŅAS 2", "RĀMAVAS IELA 52", NETIEK PLĀNOTA APBŪVE UN TAJĀS TIEK SAGLABĀ LĪDZŠINĒJĀ SITUĀCIJA.
- MEŽA TERITORĪJA ATTĒLOTA SASKAŅĀ AR MEŽA INVENTARIZĀCIJAS DATIEM
- DETĀLPLĀNOJUMA TERITORIJĀ IZMANTOTĀ TOPOGRĀFISKĀ INFORMĀCIJA:
 - UZMRĒŠANA VEIKTA 2017. GADA 14. NOVEMBRĪ.
 - LKS-92 TM KOORDINĀTU SISTĒMA, MĒROGA KOEFICIENTS 0.999616.
 - LATVIJAS NORMĀLO AUGSTĪUMU SISTĒMA (LAS-2000 5) 01.12.2014.
 - UZMRĒŠANA IZMANTOTA LAPPOS GP BĀZES STACĪJA "DŪĀRS" RTK REŽĪMĀ (VAI PECASTRĀDĒ).
 - NEKUSTAMĀ ĪPAŠUMA KADAŠTRA KĀRTEŠ DATI UZ 29.11.2017.
 - DATI IEGŪTI PORTĀLĀ www.kadastrs.lv (487376.edoc) SASKAŅĀ AR VZD SNIEGTO INFORMĀCIJU ZEMES ROBEŽAS IR ATTĒLĒTAS ATBILDOŠI ZEMES KADAŠTRĀLĀS UZMRĒŠANAS UN VIETĒJĀ ĢEODEZISKĀ TĪKLA PRECIZITĀTEI UN VAR NESAKRIST AR SITUĀCIJU PLĀNĀ.
 - TOPOGRĀFISKĀS APZĪMĒJUMI IR ATTĒLĒTI ATBILDOŠI MK NOTEIKUMU NR.281 1.PIELIKUMAM.
 - UZMRĒTĀS TERITORIJAS PLATĪBA 15.92 HA.
 - IELU SARKANĀS LĪNIJAS UZNĒSTAS ATBILDOŠI VIETĒJĀS PAŠVALDĪBAS TERITORIJAS PLĀNOJUMAM.
 - TOPOGRĀFISKĀ PLĀNA MĒROGA PRECIZITĀTE 1:1000.



PASŪTĪTĀJIS NR.: 04-18-RT		DETĀLPLĀNOJUMS PASŪTĪTĀJIS: "ĀDIŅAS 2", RĀMAVA, KĒKAVAS PAGASTS, KĒKAVAS NOVADS KADAŠTRA NR. 8070 007 0178	
	IZSTRĀDES VADĪTĀJS: SERT.: Nr.10-0667 A.GEDROVICS		PASŪTĪTĀJIS: RUTA THONOVA LKS-92 TM m.k.0.999616
	PROJEKTĒTĀJĀS ADRESĒ: LĪEPĀJAS IELA 31-1, RĪGA, LV-1002		RASEJUMS: PLĀNOTO SARKANO LĪNIJU PLĀNS LAPU SKAITS 8
LĪGUMA/ARHĪVA NR.: 04-18-RT		14.08.2018.	LAPA NR. 3