

PLĀNOTĀS (ATĻAUTĀS) IZMANTOŠANAS PLĀNS

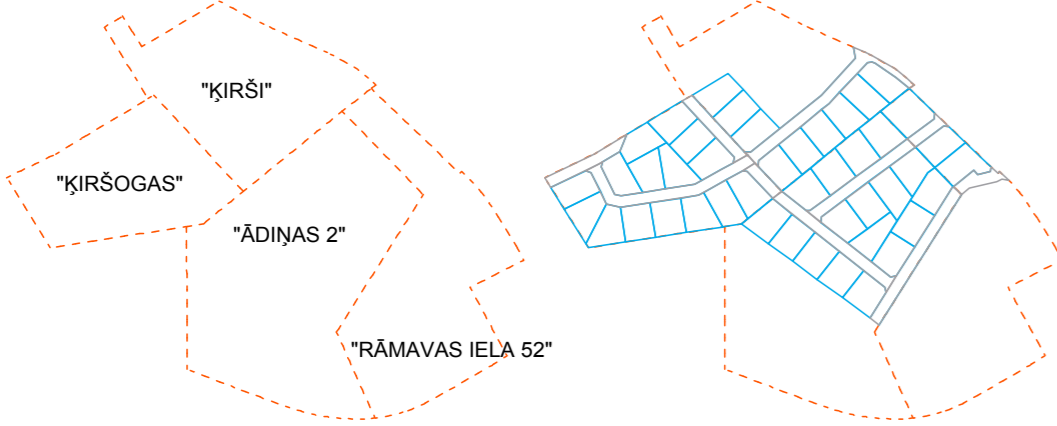
M 1:1000

IZVIETOJUMA SHĒMA



DETĀLPLĀNOJUMU "KIRŠOGAS" "KIRŠI" "ĀDIŅAS 2" "RĀMAVAS IELA 52" TERITORIJAS SHĒMA

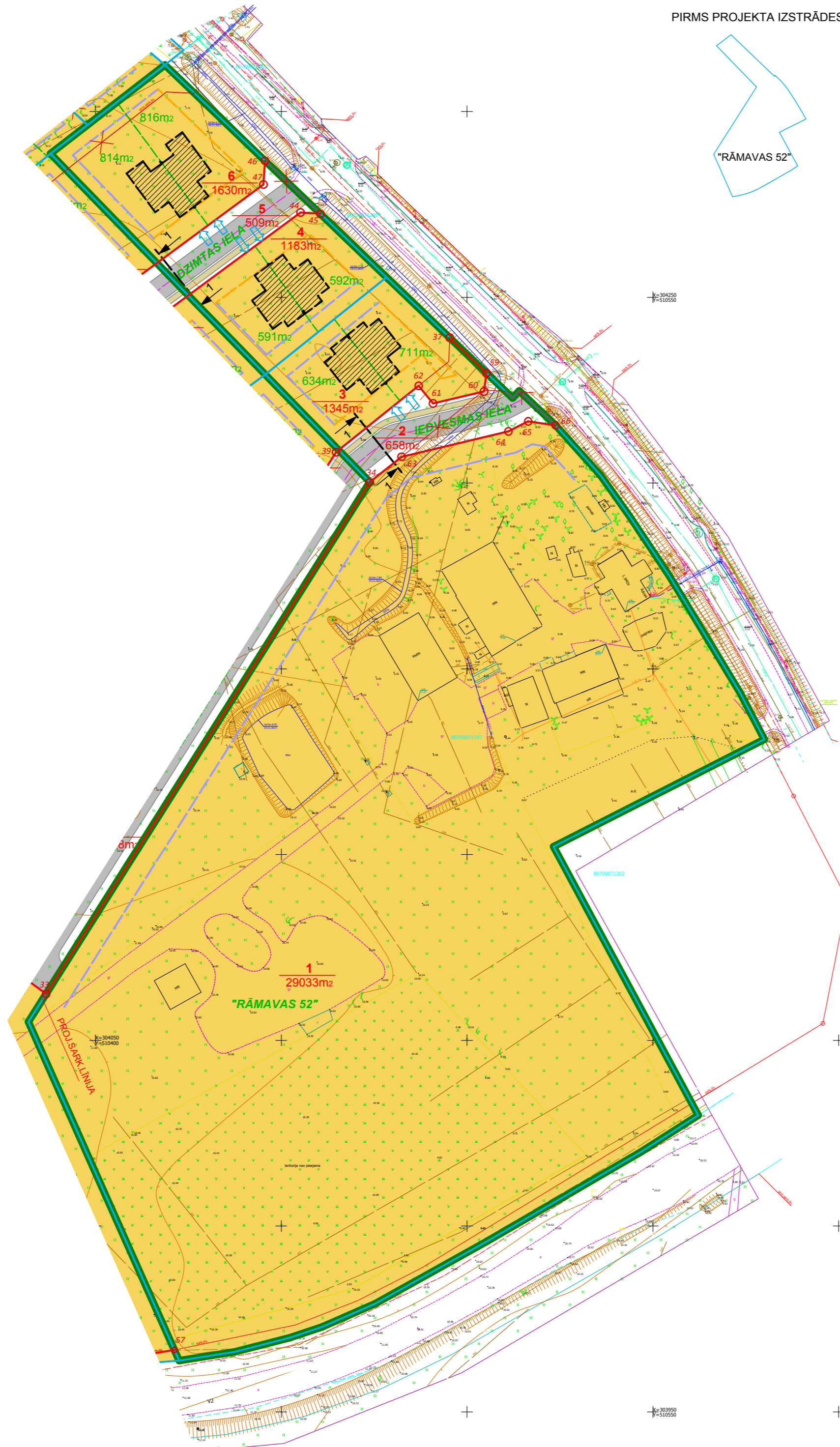
PIRMS PROJEKTA IZSTRĀDES PĒC PROJEKTA IZSTRĀDES



PROJEKTĒTĀS ZEMES VIENĪBAS UN APRŪTINĀJUMI										Aprūtinājumi, kārtas Nr.													
Nr.p.k.	Plānotā adrese	Atļautā izmantošana	Platība (m ²)	NĪLM	Maksimālais apbūves blīvums (%)	Maksimālais ēkas augstums (m)	Maksimālā apbūves intensitāte (%)	Minimālā brīvā zajā teritorija (%)	Ekspluatācijas teritorija gar ielu vai ceļu sarkanā līnija (m ²)		Ekspluatācijas teritorija gar ielu vai ceļu sarkanā līnija (m ²)		Ekspluatācijas teritorija gar ielu vai ceļu sarkanā līnija (m ²)		Ekspluatācijas teritorija gar ielu vai ceļu sarkanā līnija (m ²)		Ekspluatācijas teritorija gar ielu vai ceļu sarkanā līnija (m ²)		Ekspluatācijas teritorija gar ielu vai ceļu sarkanā līnija (m ²)				
									Nr.1	Nr.2	Nr.3	Nr.4	Nr.5	Nr.6	Nr.7	Nr.8	Nr.9	Nr.10	Nr.11	Nr.12	Nr.13	Nr.14	Nr.15
1	"RĀMAVAS IELA 52"	Dz.M1	4800 24233	0601 0101	30	12	---	---	508	29033	3003	1859	16	548	38	186	25	34	3	19	69	281	4
2	IEDVESMAS IELA	TL	658	1101	---	---	---	---	---	658	---	533	---	---	---	---	---	---	---	---	---	---	2
3	IEDVESMAS IELA 2	Dz.M1	1345	0600 vai 0601	30	12	---	---	---	1345	---	415	---	---	---	---	---	---	---	---	---	---	---
4	DZIMTAS IELA 1	Dz.M1	1183	0600 vai 0601	30	12	---	---	---	1183	---	251	---	---	---	---	---	---	---	---	---	---	---
5	DZIMTAS IELA 2	TL	509	1101	---	---	---	---	---	509	---	123	---	---	---	---	---	---	---	---	---	---	---
6	DZIMTAS IELA 2	Dz.M1	1630	0600 vai 0601	30	12	---	---	---	1630	---	310	---	---	---	---	---	---	---	---	---	---	---
Kopā:			34358																				
Izpildot kadastrālo uzmērīšanu, zemes platības var tikt precīzētas																							

DETĀLPLĀNOJUMA TERITORIJAS SHĒMA

PIRMS PROJEKTA IZSTRĀDES PĒC PROJEKTA IZSTRĀDES



APZĪMĒJUMI	NOSAUKUMS
	DETĀLPLĀNOJUMA ROBEŽA
	ZEMES VIENĪBAS ROBEŽA
	PLĀNOTĀ SARKANĀ LĪNIJA
	LIKVIDĒJAMĀ SARKANĀ LĪNIJA
	PLĀNOTĀ ZEMES VIENĪBAS ROBEŽA
	PROJEKTĒJAMĀ ZEMES VIENĪBAS ROBEŽA DVĪŅU MĀJU APBŪVEI
	Dzīmtas iela 1 PLĀNOTĀ ZEMES VIENĪBAS ADRESE
	NEKUSTAMĀ ĪPAŠUMA NOSAUKUMS
	ZEMES VIENĪBAS KADASTRA APZĪMĒJUMS
	PLĀNOTĀS ZEMES VIENĪBAS NUMURS / PLATĪBA
	PROJEKTĒJAMĀS ZEMES VIENĪBAS PLATĪBA DVĪŅU MĀJU APBŪVEI
	PLĀNOTĀ APBŪVES IZVIETOJUMA ZONA
	BŪVLAIDE
	APBŪVES LĪNIJA
	CEĻA ASS
	TL- SATIKSMES INFRASTRUKTŪRAS OBJEKTU TERITORIJA
	Dz.M1- MAZSTĀVU DZĪVOJAMĀS APBŪVES TERITORIJA
	IELAS ŠĶĒRSPROFILA VIETA
	IEBRAUKTUVE ZEMES GABALĀ (PRECIZĒT TEHNISKAJĀ PROJEKTĀ)
	SARKANĀS LĪNIJAS PAGRIEZIENA PUNKTS

SARKANO LĪNIJU PAGRIEZIENU PUNKTU KOORDINĀTAS		
Nr.p.k.	X koordināta	Y koordināta
33	304062,52	510386,74
34	304200,22	510473,82
37	304239,12	510495,32
44	304272,79	510455,18
45	304272,45	510460,54
46	304286,75	510445,62
47	304280,34	510445,21
57	303966,65	510421,24
59	304229,60	510505,26
60	304224,64	510504,53
61	304221,40	510490,82
62	304226,18	510486,99
63	304207,07	510482,35
64	304213,87	510511,12
65	304216,60	510516,44
66	304215,53	510523,82

ESOŠĀ ZEMES VIENĪBA	
KADASTRA APZĪMĒJUMS	ZEMES VIENĪBAS PLATĪBA
8070 007 1297	3.44 ha
Kopā:	3.44 ha

DETĀLPLĀNOJUMA IZSTRĀDĒ PĀREDZĒTIE ZEMES DARBI ATBILST NORMATĪVO AKTU PRASĪBĀM, KAS REGULĒ ZEMES IERICĪBAS PROJEKTA IZSTRĀDI

Sertifikāts 10-0667 /paraksts/ Artis Gedrovics /atsīrējums/

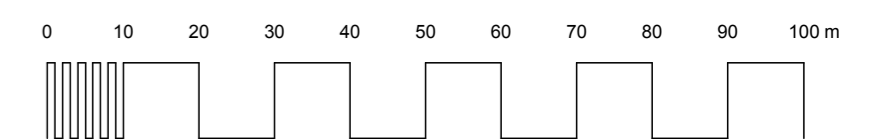
/datums/

"RĀMAVAS IELA 52" kadastra numurs 8070 007 0155
Pasūtītājs / īpašnieks: VALDIS KUBAŠS
PK_010452-11579

/paraksts/ Valdis Kubašs /atsīrējums/

/datums/

- PIEZĪMES**
- DETĀLIE PLĀNOJUMI ĪPAŠUMIEM "KIRŠOGAS", "KIRŠI", "ĀDIŅAS 2", "RĀMAVAS IELA 52" VEIDO VIENOTU IELU UN KOMUNKĀCIJU TĪKLU.
 - DETĀLPLĀNOJUMĀ IZDALĪTĀJĀS ZEMES VIENĪBĀS, "KIRŠI", "ĀDIŅAS 2", "RĀMAVAS IELA 52", NETIEK PLĀNOTA APBŪVE UN TAJĀS TIEK SAGLABĀ LĪDZŠĪNĒJĀ SITUĀCIJA.
 - MEŽA TERITORIJA ATTĒLOTA SASKANĀ AR MEŽA INVENTARIZĀCIJAS DATIEM.
 - DETĀLPLĀNOJUMA TERITORIJĀ IZMANTOTĀ TOPOGRĀFISKĀ INFORMĀCIJA:
 - UZMĒRĪŠANA VEIKTA 2017.GADA 14.NOVEMBRĪ.
 - LKS-92 TM KOORDINĀTU SISTĒMA, MĒROGA KOEFICIENTS 0.999616.
 - LATVIJAS NORMĀLO AUGSTUMU SISTĒMA (LAS-2000.5) 01.12.2014.
 - UZMĒRĪŠANĀ IZMANTOTA LaiPos GP BĀZES STACĪJA "OJĀRS" RTK REŽĪMĀ (VAI PĒCAPSTRĀDE).
 - NEKUSTAMĀ ĪPAŠUMA KADASTRA KARTES DATI UZ 29.11.2017.
 - DATI IEGŪTI PORTĀLA www.kadastrs.lv (487376.edoc)
 - SASKANĀ AR VZD SNIEGTO INFORMĀCIJU ZEMES ROBEŽAS IR ATTĒLOTAS ATBILSTOŠI ZEMES KADASTRĀLĀS UZMĒRĪŠANAS UN VIETĒJĀ ĢEODEZISKĀ TĪKLA PRECIZITĀTEI UN VAR NESAKRIST AR SITUĀCIJU PLĀNĀ.
 - TOPOGRĀFISKIE APZĪMĒJUMI IR ATTĒLOTI ATBILSTOŠI MK NOTEIKUMU NR.281 1.PIELIKUMAM.
 - UZMĒRĪTĀS TERITORIJAS PLATĪBA 15.92 HA.
 - IELU SARKANĀS LĪNIJAS UZNESTAS ATBILSTOŠI VIETĒJĀS PAŠVALDĪBAS TERITORIJAS PLĀNOJUMAM.
 - TOPOGRĀFISKĀ PLĀNA MĒROGA PRECIZITĀTE 1:1000.



"KIRŠI" kadastra numurs 8070 007 0310
Īpašnieks: INTS VANCĀNS
PK_27163-11584

/paraksts/ Ints Vancāns /atsīrējums/

/datums/

"ĀDIŅAS 2" kadastra numurs 8070 007 0178
Īpašnieks: RUTA THONOVA
PK_271153-11598

/paraksts/ Ruta Tihonova /atsīrējums/

/datums/

"KIRŠOGAS" kadastra numurs 8070 007 1204
Īpašnieks: SIA "Royal Property Investment"
40003752392

Valdes loceklis: Viktors Vilkovs /atsīrējums/

/datums/

PASŪTĪTĀJS: PASŪTĪTĀJIS: VALDIS KUBAŠS
IZSTRĀDĀTĀJIS: A.GEDROVICS
SER: Nr.10-0667
RASEJUMS: PLĀNOTĀS (ATĻAUTĀS) IZMANTOŠANAS PLĀNS
LĪGUMA/ARHĪVA NR.: 04-18-VK
14.08.2018.

DETĀLPLĀNOJUMS "RĀMAVAS IELA 52", RĀMAVA, ĶEKAVAS PAGASTS, ĶEKAVAS NOVADS KADASTRA NR. 8070 007 0155

LKS-92 TM m.k.0.999616
LAPU SKAITS 8
LAPA NR. 2

M 1:1000