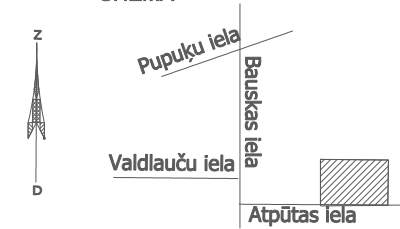
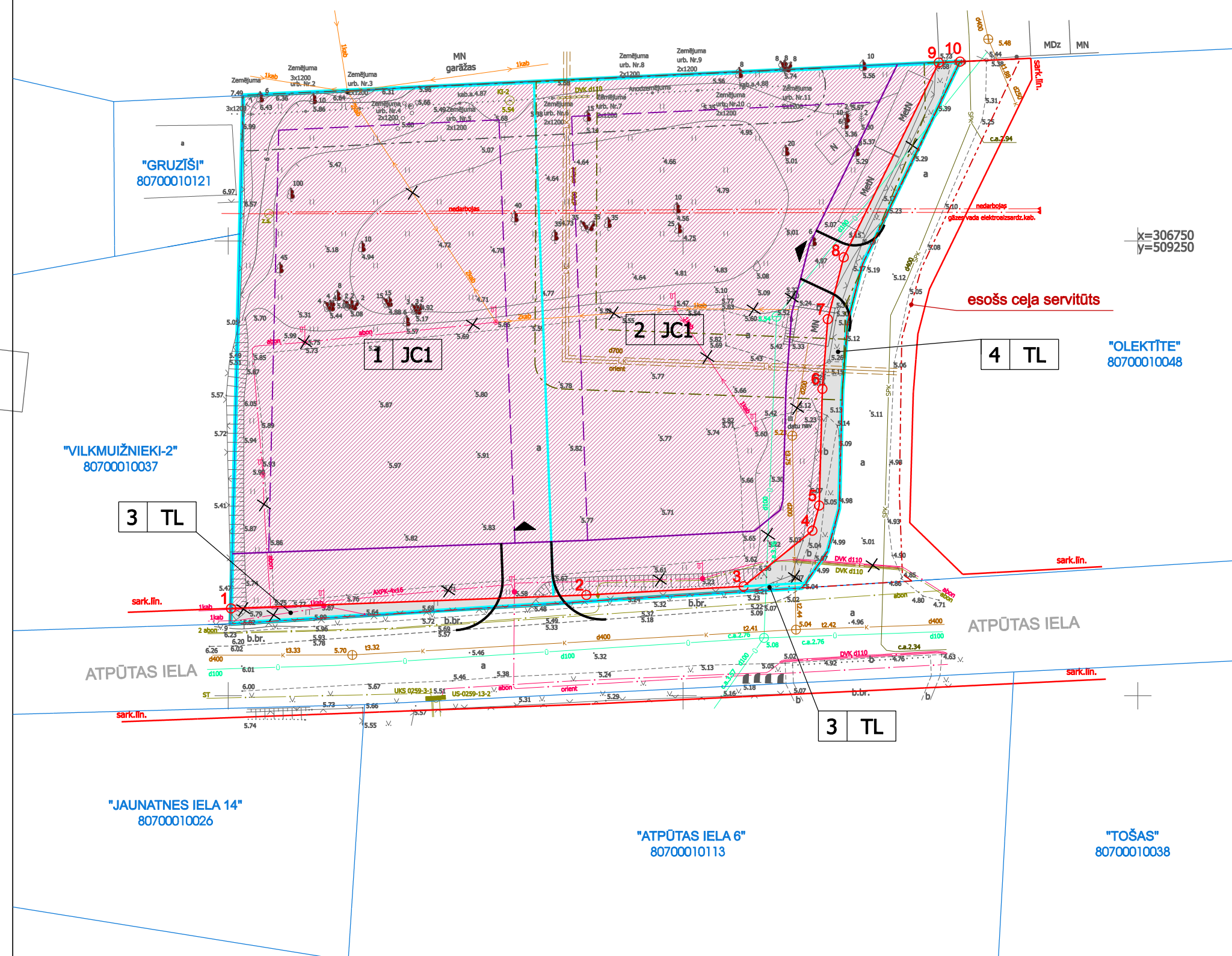


OBJEKTA IZVIETOJUMA SHĒMA



"MEISTARU IELA 5"
80700010057



APZĪMĒJUMI:

- JAUKTAS CENTRA APBŪVES TERITORIJA (JC)
- TRANSPORTA INFRASTRUKTŪRAS TERITORIJA (TR)
- DETĀLPLĀNOJUMA TERITORIJA
- ZEMES VIENĪBU ROBEŽA
- JAUNVEIDOJAMA ZEMES VIENĪBAS ROBEŽA
- ESOŠA SARKANĀ LĪNIJA SARKANO LĪNIJU PAGRIEZIENA PUNKTS
- PLĀNOTĀ BŪVLAIDE
- PLĀNOTĀ APBŪVES LĪNIJA
- ESOŠS PRETKOROZIJAS ELEKTROĶĪMISKĀS AIZSARDZĪBAS IEKĀRTU ANODU ZEMĒJUMS
- ESOŠS SADZĪVES KANALIZĀCIJAS SPIEDVADS
- PAŠTECES KANALIZĀCIJA
- LIKVIDĒJAMA PAŠTECES KANALIZĀCIJA
- ESOŠS ŪDENSVADS
- LIKVIDĒJAMS ŪDENSVADS
- ESOŠA ĀRĒJĀ APGAISMOJUMA KABEĻLĪNIJA
- LIKVIDĒJAMA ĀRĒJĀ APGAISMOJUMA KABEĻLĪNIJA
- ESOŠA ELEKTROAPGĀDES KABEĻLĪNIJA
- GĀZESVADA ELEKTROAIZSARDZĪBAS KABEĻLĪNIJA (NEDARBOJAS)
- GAISVADU ELEKTROAPGĀDES KABEĻLĪNIJA
- LIKVIDĒJAMA GAISVADU ELEKTROAPGĀDES KABEĻLĪNIJA
- ESOŠS LIETUS ŪDENS KOLEKTORS
- PLĀNOTĀS NOBRAUKTUVE UZ PLĀNOTĀJĀM ZEMES VIENĪBĀM
- ESOŠS CEĻA SERVIDĒTĀS (ĀRPUS DETĀLPLĀNOJUMA TERITORIJAS)
- AIZSARGJOSLA AP GĀZESVADIEM, GĀZAPGĀDES IEKĀRTĀM UN BŪVĒM
- AIZSARGJOSLA GAR KANALIZĀCIJAS TĪKLIEM
- 3 TL PROJEKTĒJAMĀS ZEMES VIENĪBAS KĀRTAS NUMURS; PROJEKTĒJAMĀS ZEMES PLĀNOTĀ (ATĻAUTĀ) IZMANTOŠANA

DETĀLPLĀNOJUMA TERITORIJAS PLĀNOTĀ (ATĻAUTĀ) IZMANTOŠANA

ZEMES VIENĪBAS NUMURS	FUNKCIONĀLĀ ZONA	ZEMES VIENĪBAS PLATĪBA (m ²)	MAKSIMĀLAIS APBŪVES AUGSTUMS (m)	MINIMĀLĀ BRĪVĀ TERITORIJA (%)	MĪLM
1	Jaukta centra apbūves teritorija (JC1)	1906	12	10	0801
2	Jaukta centra apbūves teritorija (JC1)	1874	12	10	0801
3	Transporta infrastruktūras teritorija (TR)	63	-	-	1101
4	Transporta infrastruktūras teritorija (TR)	145	-	-	1101
KOPĀ:		3988			

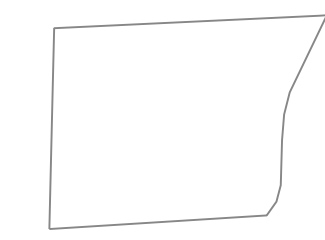
PLĀNOTO APGRŪTINĀJUMU TABULA

Apgrūtinājums	Apgrūtinājuma kods	Apgrūtinājuma platums (m)	Apgrūtinājuma platība (m ²)			
			Nr. 1	Nr. 2	Nr. 3	Nr. 4
Aizsargjosla teritorija gar ielu - sarkanā līnija	7312030100	12 m	-	-	62	145
Ekspluatācijas aizsargjosla teritorija gar kanalizācijas spiedvadu, kas atrodas dziļāk par 2 metriem	7312010202	5 m	-	2	22	-
Ekspluatācijas aizsargjosla teritorija ap pretkorozijas elektroķīmiskās aizsardzības iekārtu anodu zemējumu	7312081400	4 m	194	183	-	-
Ekspluatācijas aizsargjosla teritorija gar pašteses kanalizācijas vadu	7312010300	6 m	15	379	-	15

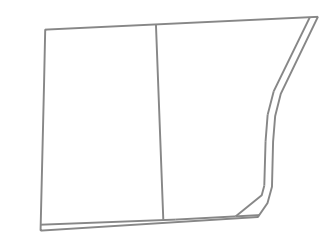
SARKANO LĪNIJU PAGRIEZIENA PUNKTU KOORDINĀTAS (LKS-92 TM)

Nr.	x; y	Nr.	x; y	Nr.	x; y
1	306709.61; 509150.31	4	306718.15; 509214.22	7	306741.40; 509215.92
2	306711.08; 509189.38	5	306720.91; 509214.98	8	306748.20; 509217.67
3	306712.03; 509206.66	6	306733.75; 509215.32	9	306769.61; 509228.12
				10	306769.72; 509230.45

ZEMES VIENĪBAS SHĒMA PIRMS PROJEKTA



ZEMES VIENĪBAS SHĒMA PĒC PROJEKTA



PROJEKTS:
DETĀLPLĀNOJUMS NEKUSTAMAJAM ĪPAŠUMAM "ORES", VALDLAUČOS, ĶEKAVAS PAGASTĀ, ĶEKAVAS NOVADĀ

PASŪTĪTĀJS:
SIA "GREEN PARKS"

IZSTRĀDĀTĀJS:
REGIONĀLIE PROJEKTI
SIA "Reģionālie projekti"
Rēģionālās ielas 32b-30/1
Rīga, LV-1046
Tālr.: +371 67320800
birojs@rp.lv

Projekta vadītājs	T. Stujā	Data	Paraksts
Grafisko daļu izstrādātājs	I.Narbutis		

DETĀLPLĀNOJUMA TERITORIJAS ATĻAUTĀ IZMANTOŠANA
MĒROGS 1:500
LAPA 2
LAPAS 5

TOPOGRĀFISKĀ PLĀNA PIEZĪMES:
1. Uzņemšana veikta 20.11.2017.gada.
2. LKS-92 TM koordinātu sistēma, mēroga koeficients 0,999801.
3. Latvijas normālo augstumu sistēma (LAS-2000,5).
4. Uzņemšanā izmantota LatPos GP bāzes stacija "CUAR" RTK režīmā un virsotņu atbalstpunkts: STP Nr.1 x=306728.340,y=509205.610,H=5,780 STP Nr.2 x=306725.569,y=509167.667,H=5,970
5. Nekustamā īpašuma kadastra kartes dati uz 24.11.2017. Datu iegūti portālā www.kadastrs.lv (datums 470895.dgn).
6. Saiksnā ar VZD sniegto informāciju zemes vienību robežas ir atbilstoši atbilstoši zemes kadastrālās uzņemšanas un vienību ģeodēziskā tīkla precizitātei un var nesastāties ar situāciju plānu.
7. Objektu platība - 0,53ha.
8. Plānietātes 4311-22-25.3-800800
9. Topogrāfiskie apzīmējumi ir atbilstoši atbilstoši MK noteikumu Nr.281 1.pielikumiem.

MDC
Dati ievadīti pašvaldības ADTI datu bāzē.
Uzmērījums reģistrēts ar Nr.
8070 DP 154935
2018.gada 31.augustā
SIA "Mēriecības Datu Centrs" Limbažu iela 9 - 486, Rīga, LV-1005
Tālr.:+371 67496833 Fakss:+371 67387483 e-pasts:infodati@mdc.lv www.mdc.lv www.topografija.lv

MDC
Dati ievadīti pašvaldības ADTI datu bāzē.
Uzmērījums reģistrēts ar Nr.
8070 TP 169745
2017.gada 21.decembrī
SIA "Mēriecības Datu Centrs" Limbažu iela 9 - 486, Rīga, LV-1005
Tālr.:+371 67496833 Fakss:+371 67387483 e-pasts:infodati@mdc.lv www.mdc.lv www.topografija.lv