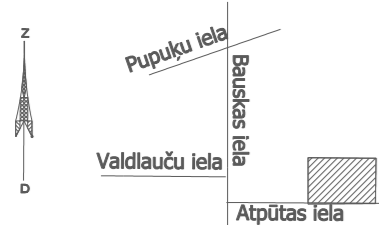
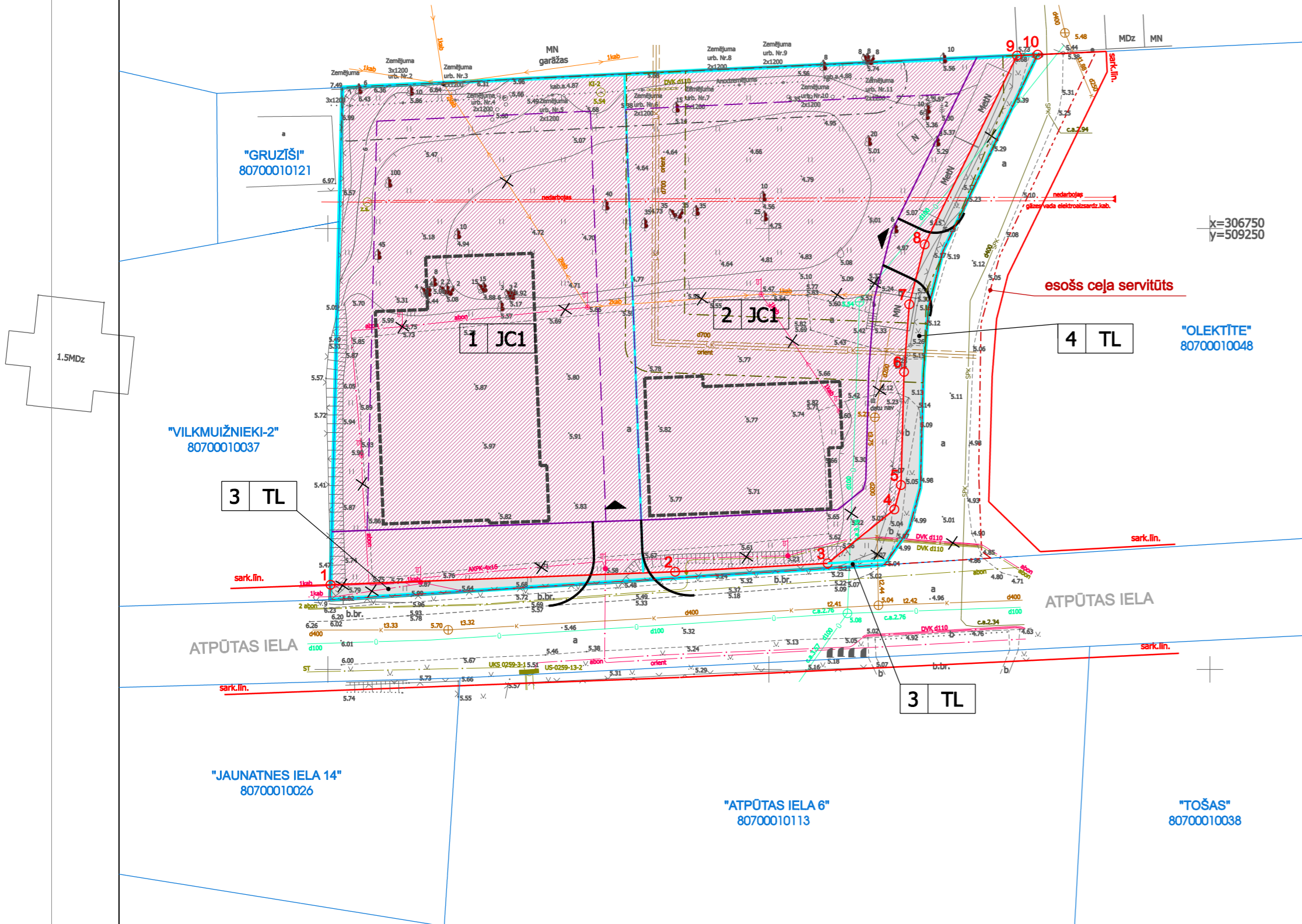


OBJEKTA IZVIETOJUMA SHĒMA



"MEISTARU IELA 5"  
80700010057



APZĪMĒJUMI:

- JAUKTAS CENTRA APBŪVES TERITORIJA (JC)
- TRANSPORTA INFRASTRUKTŪRAS TERITORIJA (TR)
- DETĀLPLĀNOJUMA TERITORIJA
- ZEMES VIENĪBU ROBEŽA
- JAUNVEIDOJAMA ZEMES VIENĪBAS ROBEŽA
- ESOŠA SARKANĀ LĪNIJA SARKANO LĪNIJU PAGRIEZIENA PUNKTS
- PLĀNOTĀ BŪVLAIDE
- PLĀNOTĀ APBŪVES LĪNIJA
- ESOŠS PRETKOROZIJAS ELEKTROĶĪMISKĀS AIZSARDZĪBAS IEKĀRTU ANODU ZEMĒJUMS
- ESOŠS SADZĪVES KANALIZĀCIJAS SPIEDVADS
- PAŠTECES KANALIZĀCIJA
- LIKVIDĒJAMA PAŠTECES KANALIZĀCIJA
- ESOŠS ŪDENSVADS
- LIKVIDĒJAMS ŪDENSVADS
- ESOŠA ĀRĒJĀ APGAISMOJUMA KABEĻLĪNIJA
- LIKVIDĒJAMA ĀRĒJĀ APGAISMOJUMA KABEĻLĪNIJA
- ESOŠA ELEKTROAPGĀDES KABEĻLĪNIJA
- GĀZESVADA ELEKTROAIZSARDZĪBAS KABEĻLĪNIJA (NEDARBOJAS)
- GAISVADU ELEKTROAPGĀDES KABEĻLĪNIJA
- LIKVIDĒJAMA GAISVADU ELEKTROAPGĀDES KABEĻLĪNIJA
- ESOŠS LIETUS ŪDENS KOLEKTORS
- OREINTEJOŠS PLĀNOTO BŪVJU NOVĪETOJUMS
- PLĀNOTĀS NOBRAUKTUVE UZ PLĀNOTAJĀM ZEMES VIENĪBĀM
- ESOŠS CEĻA SERVITŪTS (ĀRPUS DETĀLPLĀNOJUMA TERITORIJAS)
- AIZSARGJOSLA AP GĀZESVADIEM, GĀZAPGĀDES IEKĀRTĀM UN BŪVĒM
- AIZSARGJOSLA GAR KANALIZĀCIJAS TĪKLIEM
- PROJEKTĒJAMĀS ZEMES VIENĪBAS KĀRTAS NUMURS; PROJEKTĒJAMĀS ZEMES PLĀNOTĀ (ATĻAUTĀ) IZMANTOŠANA

DETĀLPLĀNOJUMA TERITORIJAS PLĀNOTĀ (ATĻAUTĀ) IZMANTOŠANA

ZEMES VIENĪBAS NUMURS	FUNKCIONĀLĀ ZONA	ZEMES VIENĪBAS PLATĪBA (m <sup>2</sup> )	MAKSIMĀLAIS APBŪVES AUGSTUMS (m)	MINIMĀLĀ BRĪVĀ TERITORIJA (%)	MĪLM
1	Jaukta centra apbūves teritorija (JC1)	1906	12	10	0801
2	Jaukta centra apbūves teritorija (JC1)	1874	12	10	0801
3	Transporta infrastruktūras teritorija (TR)	63	-	-	1101
4	Transporta infrastruktūras teritorija (TR)	145	-	-	1101
KOPĀ:		3988			


PLĀNOTO APGRŪTINĀJUMU TABULA

Aprūtinājums	Aprūtinājuma kods	Aprūtinājuma platums (m)	Aprūtinājuma platība (m <sup>2</sup> )			
			Nr. 1	Nr. 2	Nr. 3	Nr. 4
Aizsargjoslas teritorija gar ielu - sarkanā līnija	7312030100	12 m	-	-	62	145
Eksploatacijas aizsargjoslas teritorija gar kanalizācijas spiedvadu, kas atrodas dziļāk par 2 metriem	7312010202	5 m	-	2	22	-
Eksploatacijas aizsargjoslas teritorija ap pretkorozijas elektroķīmiskās aizsardzības iekārtu anodu zemējumu	7312081400	4 m	194	183	-	-
Eksploatacijas aizsargjoslas teritorija gar pašteses kanalizācijas vadu	7312010300	6 m	15	379	-	15

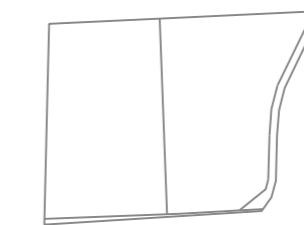
SARKANO LĪNIJU PAGRIEZIENA PUNKTU KOORDINĀTAS (LKS-92 TM)

Nr.	x; y	Nr.	x; y	Nr.	x; y
1	306709.61; 509150.31	4	306718.15; 509214.22	7	306741.40; 509215.92
2	306711.08; 509189.38	5	306720.91; 509214.98	8	306748.20; 509217.67
3	306712.03; 509206.66	6	306733.75; 509215.32	9	306769.61; 509228.12
				10	306769.72; 509230.45

ZEMES VIENĪBAS SHĒMA PIRMS PROJEKTA



ZEMES VIENĪBAS SHĒMA PĒC PROJEKTA



PROJEKTS:  
DETĀLPLĀNOJUMS NEKUSTAMAJAM ĪPAŠUMAM "ORES", VALDLAUCĒS, ĶEKAVAS PAGASTĀ, ĶEKAVAS NOVADĀ

PASŪTĪTĀJS:  
SIA "GREEN PARKS"

IZSTRĀDĀTĀJS:



Projekta vadītājs	T. Skuja	Datums	Paraksts
Grāfisko daļu izstrādātājs	I.Narbutis		

DETĀLPLĀNOJUMA TERITORIJAS ATĻAUTĀ IZMANTOŠANA  
MĒROGS 1:500

LAPA 2  
LAPAS 5

TOPOGRĀFISKĀ PLĀNA PIEZĪMES:  
1. Uzņēmuma veikta 20.11.2017.gada  
2. LKS-92 TM koordinātu sistēma, Uzmērījuma reģistrs ar Nr. 099601.  
3. Latvijas normālo augstumu sistēma (LAS-2000.5).  
4. Uzņēmumā izmantota LatPos GP bites stacija un verneklis ar atbilstošu plānā.  
5. Objektā atbilstošs: STP Nr.1 x=306729.340,y=509206.610, H=5.780 STP Nr.2 x=306725.569,y=509167.667, H=5.970  
6. Neekstamā īpašuma kadastra kartes dati uz 24.11.2017. Datā iegūti portāla www.kadastra.lv (datums 4.10.2017.gadā).  
7. Saskaņā ar LZZI orģinālo informāciju zemes vienību robežas ir atbilstošas zemes kadastrālās uzņēmuma un vietējās ģeodēziskās tīkla precizitātei un verneklis ar atbilstošu plānā.  
8. Objektā atbilstošs: STP Nr.1 x=306729.340,y=509206.610, H=5.780 STP Nr.2 x=306725.569,y=509167.667, H=5.970  
9. Topogrāfiskās koordinātas ir atbilstošas MK noteiktam Nr.281 1.pielikumam.

